

**Схема расположения границ  
публичного сервитута на кадастровом плане территории**

**Адрес земельного участка из которого испрашивается публичный сервитут:** Российская Федерация, Тверская область, Зубцовский район

**Категория земель:** Земли промышленности, энергетики, транспорта, связи, радиовещания, телевидения, информатики, земли для обеспечения космической деятельности, земли обороны, безопасности и земли иного специального назначения

**Использование:** для размещения и эксплуатации автомобильной дороги "Москва-Рига"

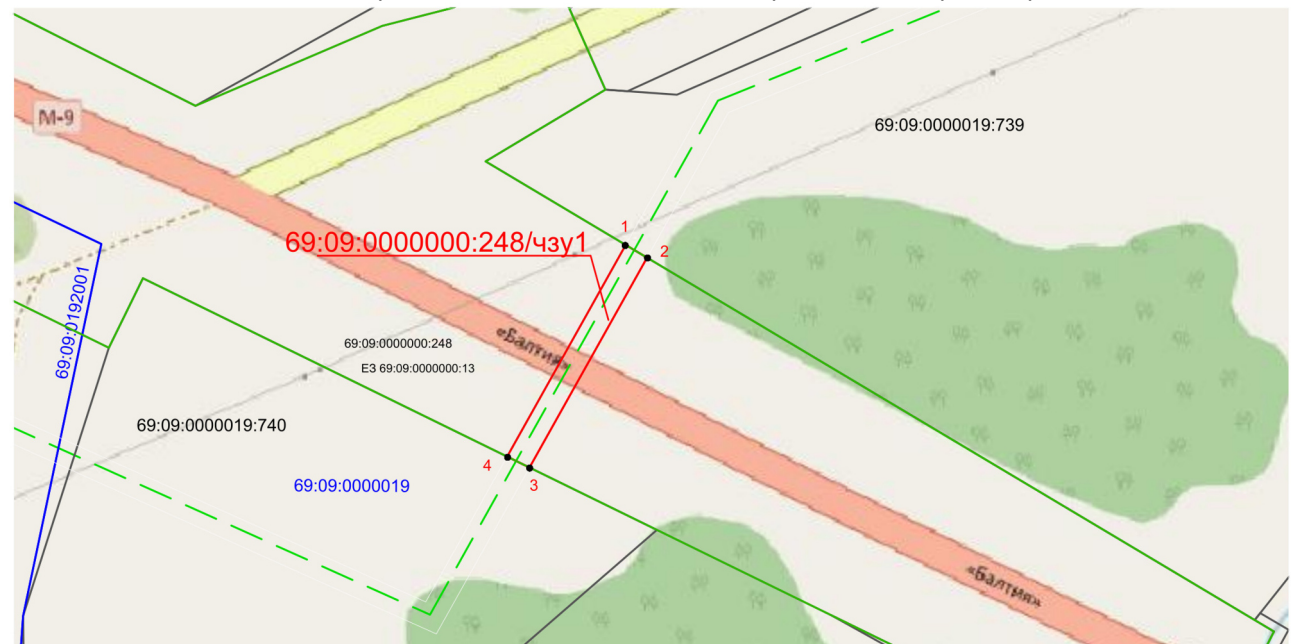
**Общая площадь земельного участка из которого испрашивается публичный сервитут:** 238 162.4 м<sup>2</sup>

**Условное обозначение земельного участка, для которого испрашивается публичный сервитут**  
**69:09:0000000:248/чзу1**

**Площадь участка для установления сервитута 243 кв. м**

Обозначение характерных точек границ	Координаты, м		Длины линий, м	
	X	Y	З	
			1-2	5,00
1	211357.36	2218775.36	1-2	5,00
2	211354.79	2218779.65	2-3	48,60
3	211312.59	2218756.04	3-4	5,00
4	211314.79	2218751.55	4-1	48,60
1	211357.36	2218775.36		

Масштаб 1:1000, система координат МСК-69, зона 2, метод определения картометрический



**Условные обозначения:**

- - проектируемый газопровод;
- - проектные границы сервитута;
- 1 - характерная точка границы сервитута;
- - границы земельных участков по сведениям ЕГРН;
- - граница земельного участка в отношении которого устанавливается сервитут;
- 69:09:0000000:248/чзу1 - условное обозначение земельного участка, для которого испрашивается сервитут
- - линии кадастрового деления, границы кадастрового квартала;
- 69:09:0000019 - номера кварталов кадастрового деления;

**Схема расположения границ  
публичного сервитута на кадастровом плане территории**

**Адрес земельного участка из которого испрашивается публичный сервитут:** Российская Федерация, Тверская область, Зубцовский район

**Категория земель:** Земли промышленности, энергетики, транспорта, связи, радиовещания, телевидения, информатики, земли для обеспечения космической деятельности, земли обороны, безопасности и земли иного специального назначения

**Использование:** Автомобильный транспорт

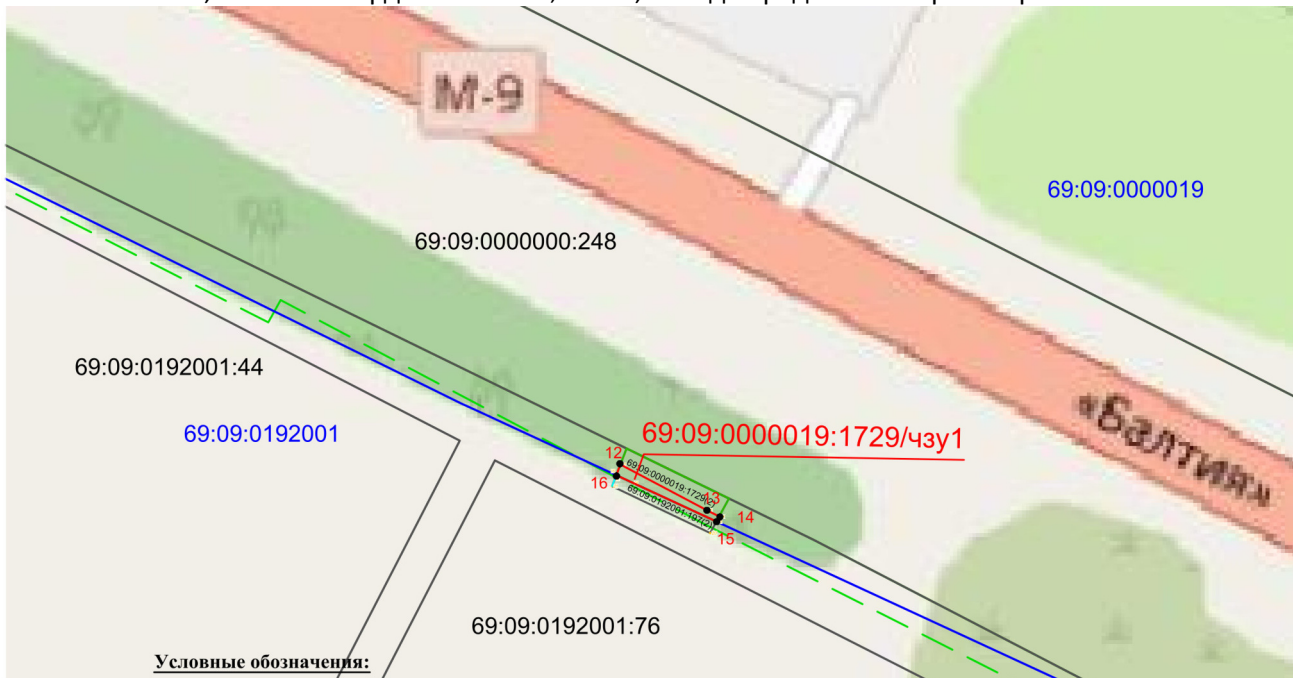
**Общая площадь земельного участка из которого испрашивается публичный сервитут:** 2 740м<sup>2</sup>

**Условное обозначение земельного участка, для которого испрашивается публичный сервитут**  
**69:09:0000019:1729/чзу1**

**Площадь участка для установления публичного сервитута 21 кв. м**

1 Обозначение характерных точек границ	2 Координаты, м		3 Длины линий, м	
	X	Y		
12	211690.13	2217966.11	12-13	14,53
13	211683.34	2217978.95	13-14	2,08
14	211682.40	2217980.80	14-15	0,89
15	211681.65	2217980.39	15-16	16,42
16	211688.54	2217965.49	16-12	1,71
12	211690.13	2217966.11		

Масштаб 1:1000, система координат МСК-69, зона 2, метод определения картометрический



**Условные обозначения:**

- - проектируемый газопровод;
- - проектные границы сервитута;
- 1 - характерная точка границы сервитута;
- - границы земельных участков по сведениям ЕГРН;
- - граница земельного участка в отношении которого устанавливается сервитут;
- 69:09:0000019:1729/чзу1 - условное обозначение земельного участка, для которого испрашивается сервитут;
- - линии кадастрового деления, границы кадастрового квартала;
- 69:09:0000019 - номера кварталов кадастрового деления;

**Схема расположения границ  
публичного сервитута на кадастровом плане территории**

**Адрес земельного участка из которого испрашивается публичный сервитут:** Российская Федерация, Тверская область, Зубцовский район

**Категория земель:** Земли промышленности, энергетики, транспорта, связи, радиовещания, телевидения, информатики, земли для обеспечения космической деятельности, земли обороны, безопасности и земли иного специального назначения

**Использование:** автомобильный транспорт

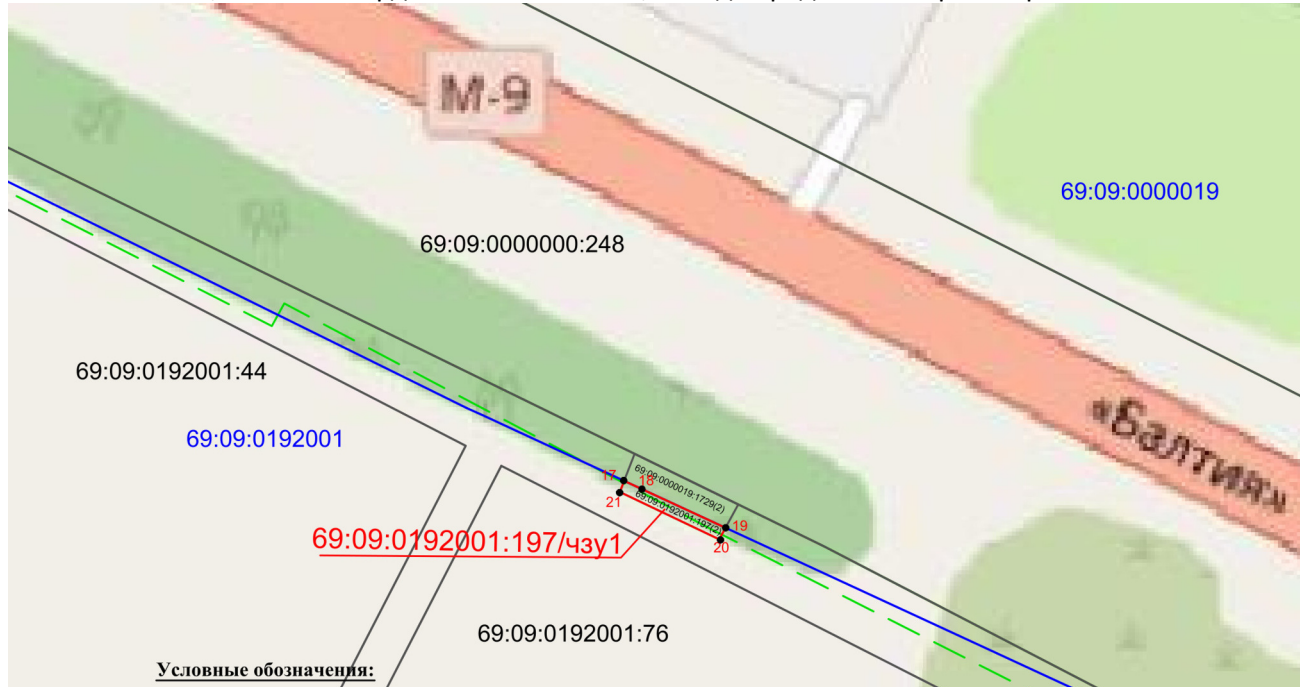
**Общая площадь земельного участка из которого испрашивается публичный сервитут:** 5 186 м<sup>2</sup>

Условное обозначение земельного участка, для которого испрашивается публичный сервитут  
**69:09:0192001:197/чзу1**

Площадь участка для установления публичного сервитута **30 кв. м**

1 Обозначение характерных точек границ	2 Координаты, м		3 Длины линий, м	
	X	Y		
17	211688.53	2217965.50	17-18	2,67
18	211687.41	2217967.92	18-19	13,74
19	211681.64	2217980.39	19-20	1,94
20	211679.94	2217979.46	20-21	16,17
21	211686.90	2217964.86	21-17	1,75
17	211688.53	2217965.50		

Масштаб 1:1000, система координат МСК-69, зона 2, метод определения картометрический



**Условные обозначения:**

- — — - проектируемый газопровод;
- — — - проектные границы сервитута;
- 1 - характерная точка границы сервитута;
- — — - границы земельных участков по сведениям ЕГРН;
- 69:09:0192001:197/чзу1 - условное обозначение земельного участка, для которого испрашивается сервитут
- — — - линии кадастрового деления, границы кадастрового квартала;
- 69:09:0192001 - номера кварталов кадастрового деления;