СХЕМА ГРАНИЦ ПУБЛИЧНОГО СЕРВИТУТА

устанавливаемого в отношении земель и земельных участков в целях строительства и эксплуатации линейного объекта системы газоснабжения «Газопровод межпоселковый от ГРС Шаховская муниципального округа Шаховская Московской области до д.Ульяново Зубцовского района Тверской области (участок на территории Тверской области)» в соответствии с пунктом 1 статьи 39.37 Земельного Кодекса Российской Федерации.

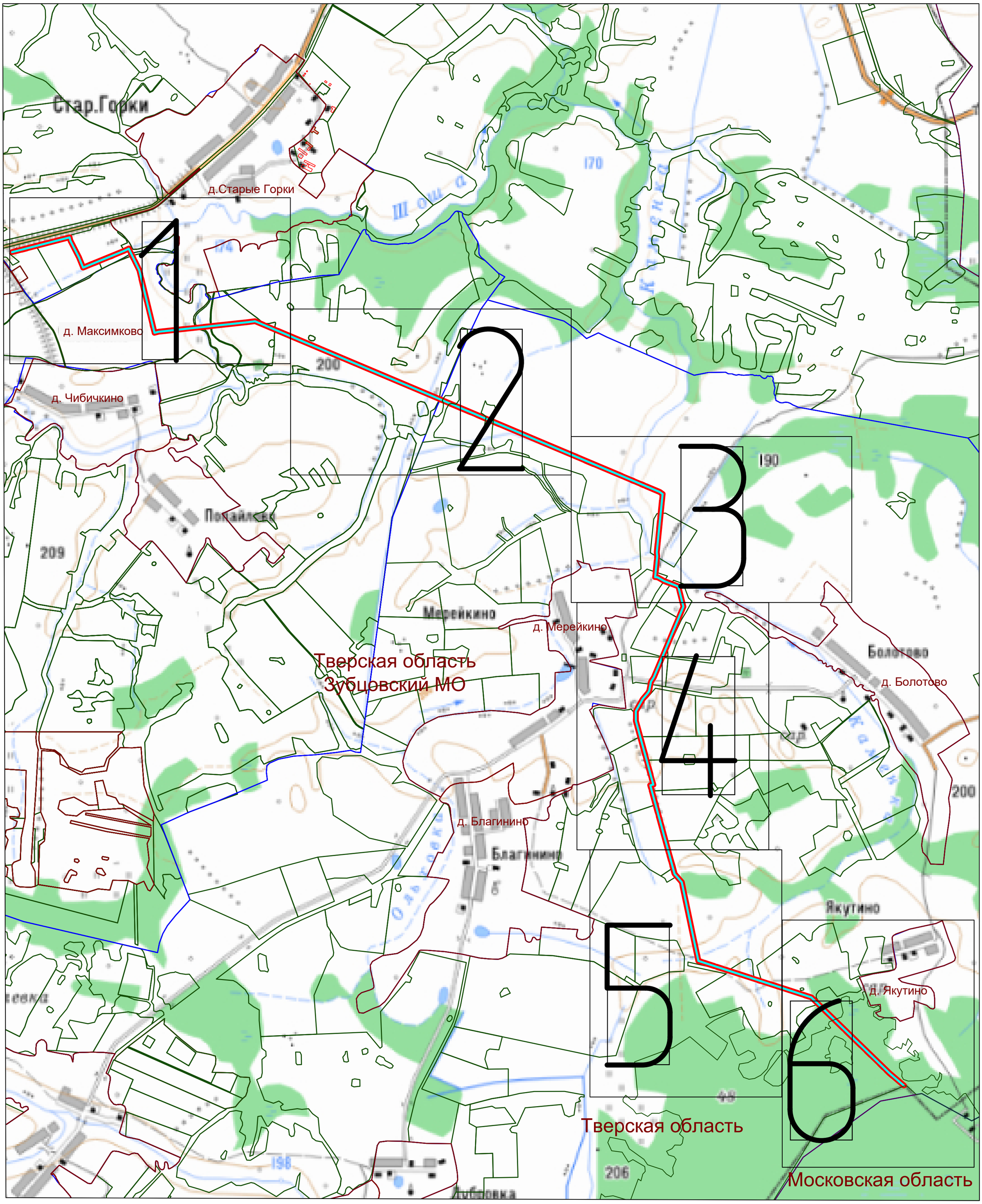

Используемые условные знаки и обозначения:

- проектное местоположение инженерного сооружения;
- 47:01:1002001:201 - границы и кадастровые номера земельных участков, в отношении которых испрашивается публичный сервитут;
- .1 -проектные границы публичного сервитута и характерные точки;
- установленные границы административно-территориальных образований;
- 69:09:0000021 -границы и номера кадастровых кварталов;

Масштаб 1: 50 000

СХЕМА ГРАНИЦ ПУБЛИЧНОГО СЕРВИТУТА

устанавливаемого в отношении земель и земельных участков в целях строительства и эксплуатации линейного объекта системы газоснабжения «Газопровод межпоселковый от ГРС Шаховская муниципального округа Шаховская Московской области до д.Ульяново Зубцовского района Тверской области (участок на территории Тверской области)» в соответствии с пунктом 1 статьи 39.37 Земельного Кодекса Российской Федерации.

Лист 1

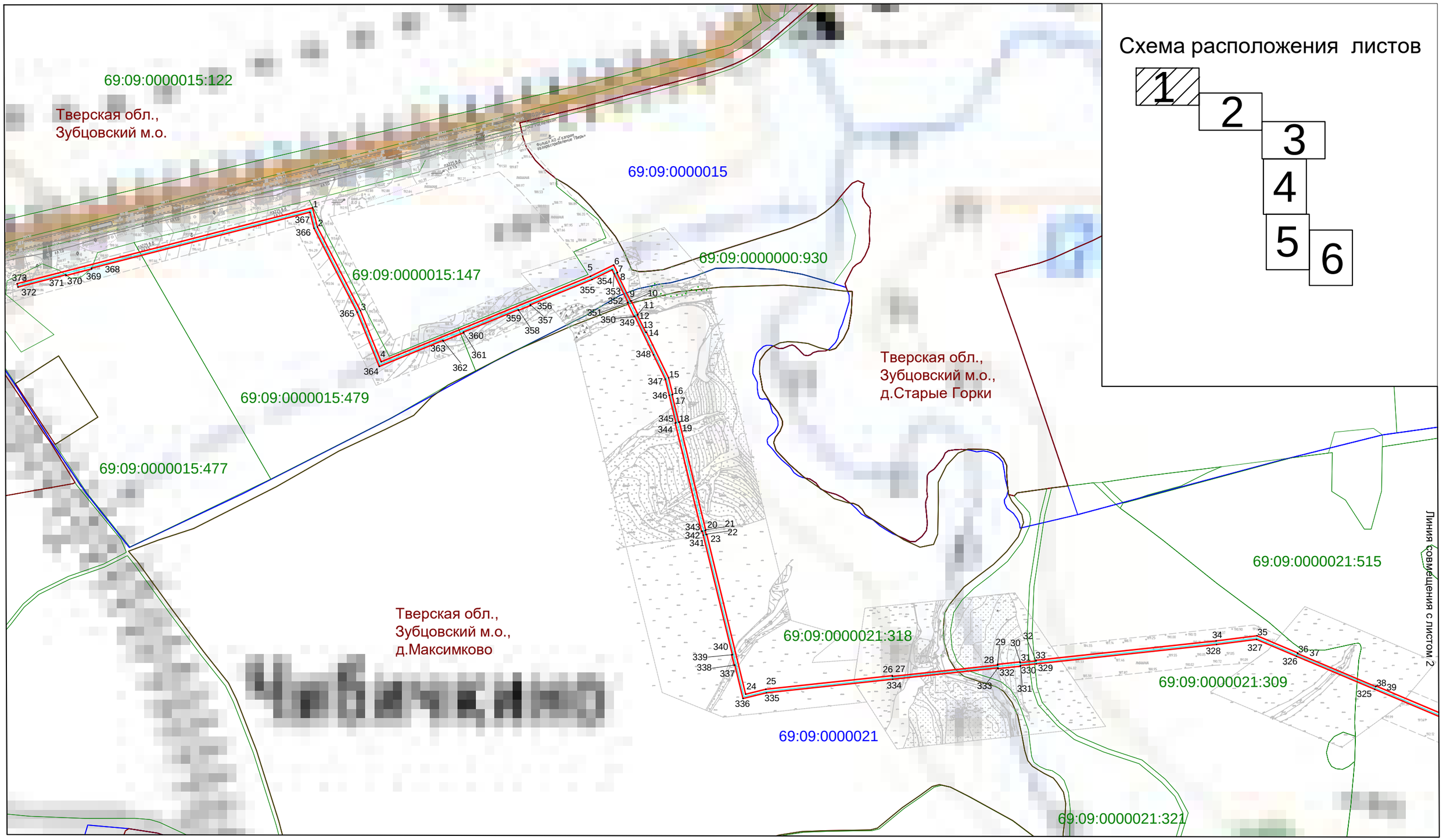

Используемые условные знаки и обозначения:

- проектное местоположение инженерного сооружения;
- установленные границы административно-территориальных образований;
- 69:09:0000015:479 - границы и кадастровые номера земельных участков, в отношении которых испрашивается публичный сервитут;
- .1 -проектные границы публичного сервитута и характерные точки;
- 69:09:0000021 -границы и номера кадастровых кварталов;

Масштаб 1: 5 000

СХЕМА ГРАНИЦ ПУБЛИЧНОГО СЕРВИТУТА
устанавливаемого в отношении земель и земельных участков в целях строительства и эксплуатации линейного объекта системы газоснабжения «Газопровод межпоселковый от ГРС Шаховская муниципального округа Шаховская Московской области до д.Ульяново Зубцовского района Тверской области (участок на территории Тверской области)» в соответствии с пунктом 1 статьи 39.37 Земельного Кодекса Российской Федерации.

Лист 2

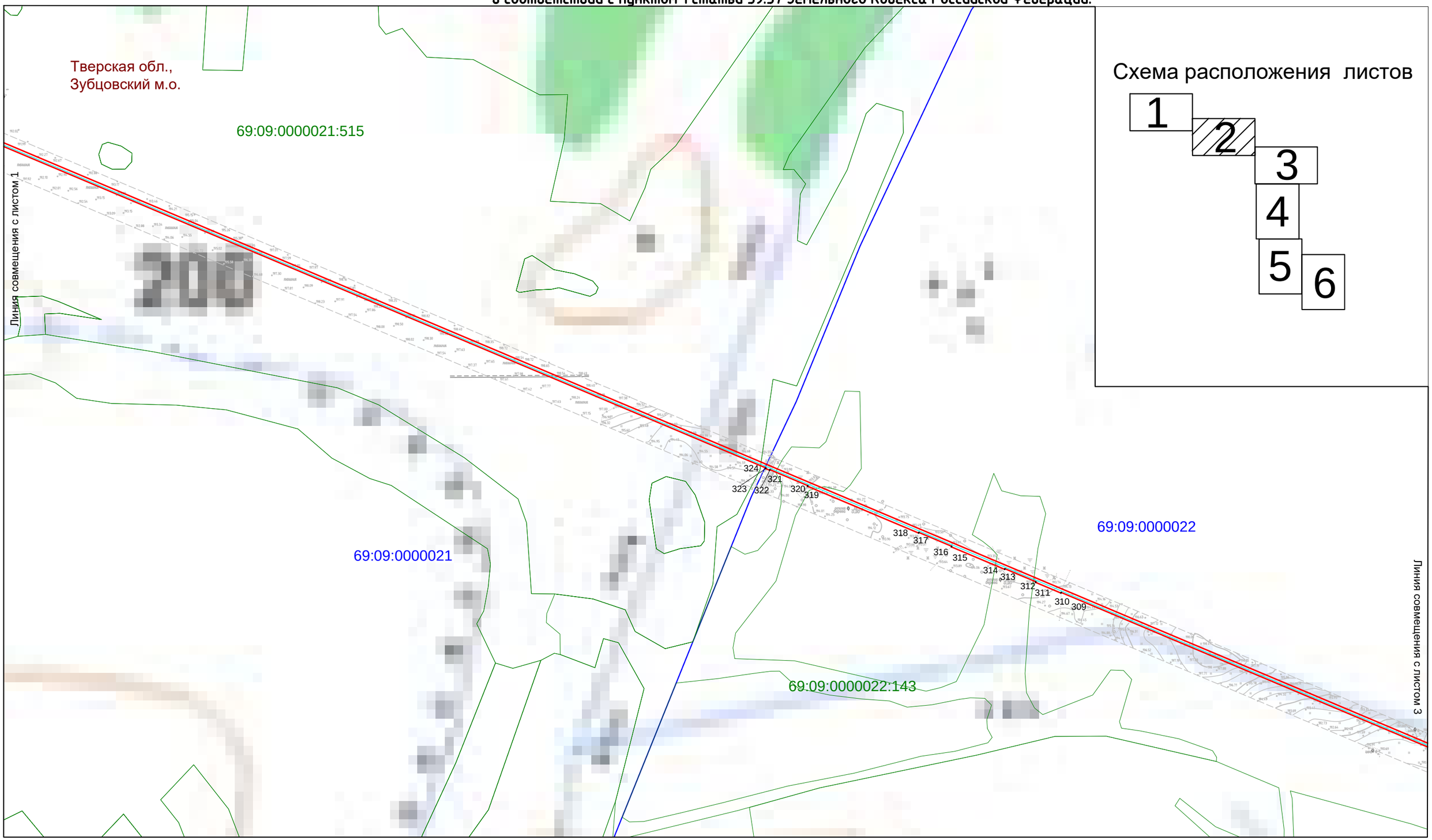

Схема расположения листов

Используемые условные знаки и обозначения:

- проектное местоположение инженерного сооружения;
- 69:09:0000015:479 - границы и кадастровые номера земельных участков, в отношении которых испрашивается публичный сервитут;
- .1 -проектные границы публичного сервитута и характерные точки;
- установленные границы административно-территориальных образований;
- 69:09:0000021 -границы и номера кадастровых кварталов;

Масштаб 1: 5 000

СХЕМА ГРАНИЦ ПУБЛИЧНОГО СЕРВИТУТА
устанавливаемого в отношении земель и земельных участков в целях строительства и эксплуатации линейного объекта системы газоснабжения «Газопровод межпоселковый от ГРС Шаховская муниципального округа Шаховская Московской области до д.Ульяново Зубцовского района Тверской области (участок на территории Тверской области)» в соответствии с пунктом 1 статьи 39.37 Земельного Кодекса Российской Федерации.

Лист 3

Тверская обл.,
Зубцовский м.о.

Линия совмещения с листом 2

69:09:0000022

69:09:0000022:74

69:09:0000022:109

Тверская обл.,
Зубцовский м.о.
д. Мерейкино

69:09:0000022:110

69:09:0000022:111

Линия совмещения с листом 4

Схема расположения листов

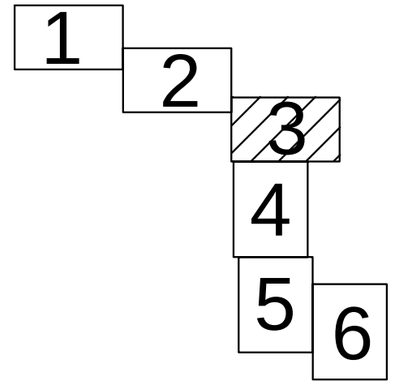

Масштаб 1: 5 000

Используемые условные знаки и обозначения:

- проектное местоположение инженерного сооружения;
- 69:09:0000015:479 - границы и кадастровые номера земельных участков, в отношении которых испрашивается публичный сервитут;
- .1 -проектные границы публичного сервитута и характерные точки;
- установленные границы административно-территориальных образований;
- 69:09:0000021 -границы и номера кадастровых кварталов;

СХЕМА ГРАНИЦ ПУБЛИЧНОГО СЕРВИТУТА

устанавливаемого в отношении земель и земельных участков в целях строительства и эксплуатации линейного объекта системы газоснабжения «Газопровод межпоселковый от ГРС Шаховская муниципального округа Шаховская Московской области до д.Ульяново Зубцовского района Тверской области (участок на территории Тверской области)» в соответствии с пунктом 1 статьи 39.37 Земельного Кодекса Российской Федерации.

Лист 4

Линия совмещения с листом 3

Схема расположения листов

1 2 3 4 5 6

69:09:0000022:111

69:09:0000022:125

69:09:0000022

Тверская обл.,
Зубцовский м.о.
д. Мерейкино

69:09:0000022:79

69:09:0000022

Тверская обл.,
Зубцовский м.о.

69:09:0000022:80

69:09:0000022:83

69:09:0000022:104

69:09:0000022

69:09:0000022:108

69:09:0000022:85

69:09:0000022:82

69:09:0000022:81

Линия совмещения с листом 5

Масштаб 1: 5 000

Используемые условные знаки и обозначения:

- проектное местоположение инженерного сооружения;
- 69:09:0000015:479 - границы и кадастровые номера земельных участков, в отношении которых испрашивается публичный сервитут;
- .1 -проектные границы публичного сервитута и характерные точки;
- установленные границы административно-территориальных образований;
- 69:09:0000021 -границы и номера кадастровых кварталов;

СХЕМА ГРАНИЦ ПУБЛИЧНОГО СЕРВИТУТА

устанавливаемого в отношении земель и земельных участков в целях строительства и эксплуатации линейного объекта системы газоснабжения «Газопровод межпоселковый от ГРС Шаховская муниципального округа Шаховская Московской области до д.Ульяново Зубцовского района Тверской области (участок на территории Тверской области)» в соответствии с пунктом 1 статьи 39.37 Земельного Кодекса Российской Федерации.

Лист 5

Линия совмещения с листом 4

69:09:0000022:81

69:09:0000022:116

69:09:0000022

69:09:0000022:297

Схема расположения листов

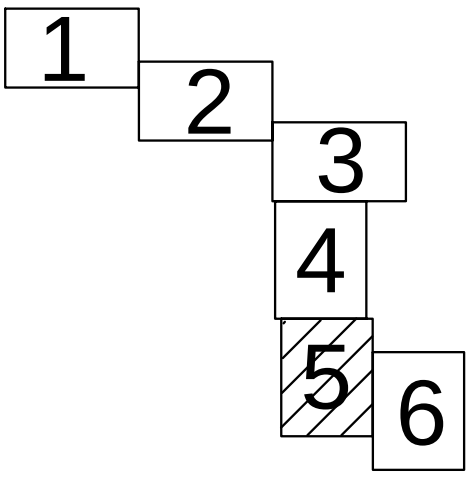

Линия совмещения с листом 6

Используемые условные знаки и обозначения:

Масштаб 1: 5 000

- проектное местоположение инженерного сооружения;
- границы и кадастровые номера земельных участков, в отношении которых испрашивается публичный сервитут;
- проектные границы публичного сервитута и характерные точки;
- установленные границы административно-территориальных образований;
- границы и номера кадастровых кварталов;

СХЕМА ГРАНИЦ ПУБЛИЧНОГО СЕРВИТУТА

устанавливаемого в отношении земель и земельных участков в целях строительства и эксплуатации линейного объекта системы газоснабжения «Газопровод межпоселковый от ГРС Шаховская муниципального округа Шаховская Московской области до д.Ульяново Зубцовского района Тверской области (участок на территории Тверской области)» в соответствии с пунктом 1 статьи 39.37 Земельного Кодекса Российской Федерации.

Лист 6

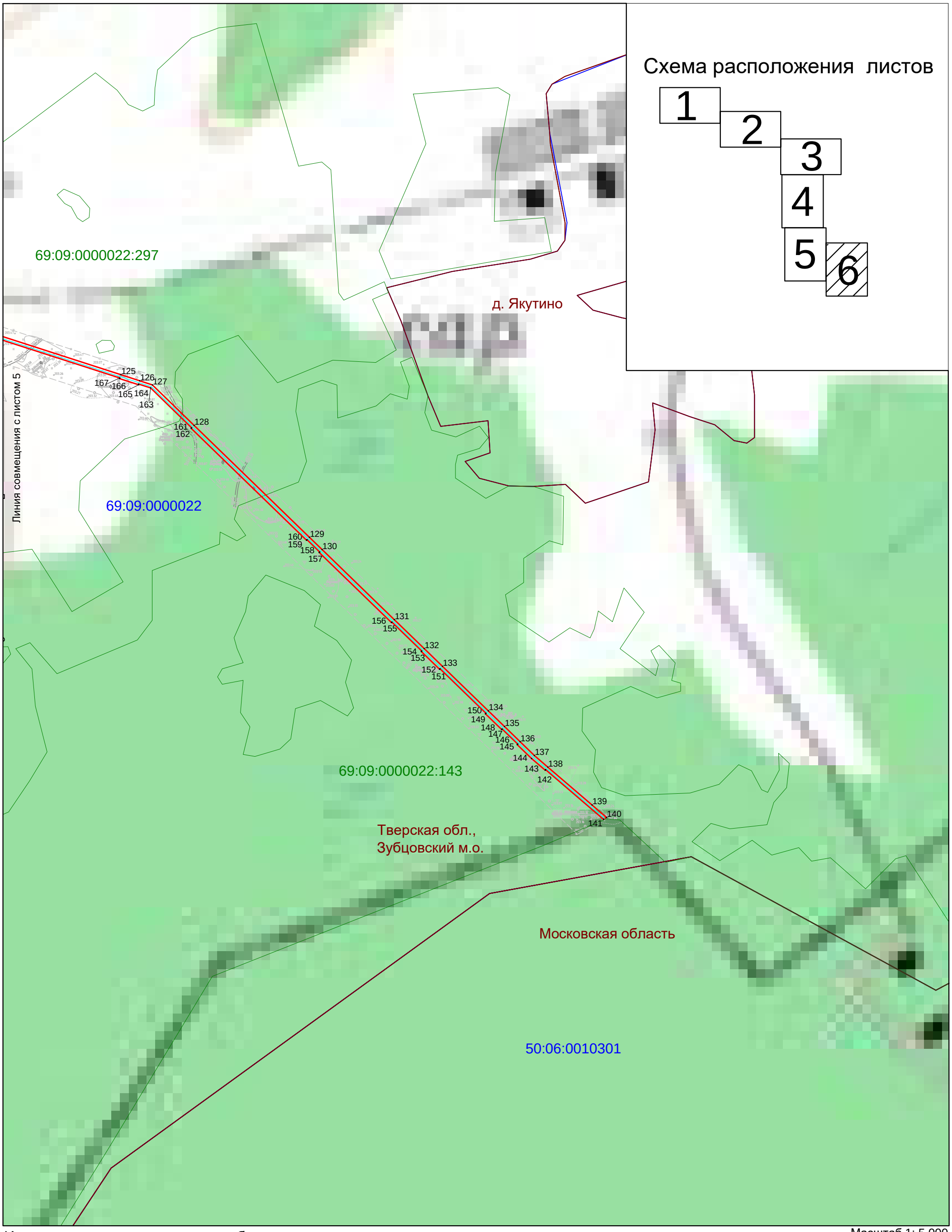

Масштаб 1: 5 000

Используемые условные знаки и обозначения:

- проектное местоположение инженерного сооружения;
- 69:09:0000015:479 - границы и кадастровые номера земельных участков, в отношении которых испрашивается публичный сервитут;
- .1 -проектные границы публичного сервитута и характерные точки;
- установленные границы административно-территориальных образований;
- 69:09:0000021 -границы и номера кадастровых кварталов;