СХЕМА ГРАНИЦ ПУБЛИЧНОГО СЕРВИТУТА

устанавливаемого в отношении земель и земельных участков в целях складирования строительных и иных материалов, возведения некапитальных строений, сооружений (включая ограждения, бытовки, навесы) и (или) размещения строительной техники, которые необходимы для обеспечения строительства линейного объекта системы газоснабжения: «Газопровод межпоселковый от ГРС Шаховская муниципального округа Шаховская Московской области до д.Ульяново Зубцовского района Тверской области (участок на территории Тверской области)»
в соответствии с пунктом 2 статьи 39.37 Земельного Кодекса Российской Федерации.

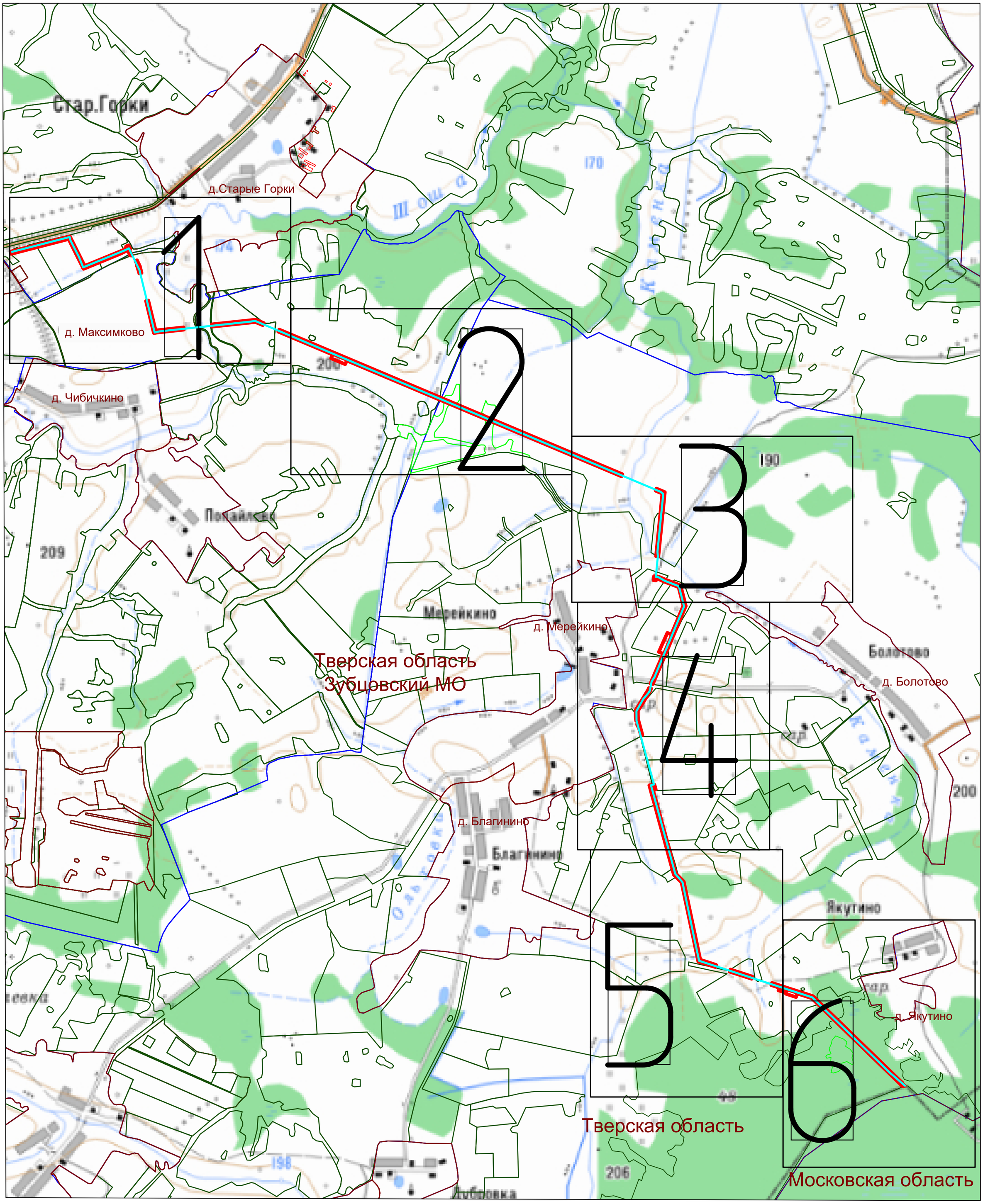

Масштаб 1: 50 000

Используемые условные знаки и обозначения:

- проектное местоположение инженерного сооружения;
- 69:09:0000015:479 - границы и кадастровые номера земельных участков, в отношении которых испрашивается публичный сервитут;
- .1 - проектные границы публичного сервитута и характерные точки;
- установленные границы административно-территориальных образований;
- 69:09:0000015 - границы и номера кадастровых кварталов;

СХЕМА ГРАНИЦ ПУБЛИЧНОГО СЕРВИТУТА

устанавливаемого в отношении земель и земельных участков в целях складирования строительных и иных материалов, возведения некапитальных строений, сооружений (включая ограждения, бытовки, навесы) и (или) размещения строительной техники, которые необходимы для обеспечения строительства линейного объекта системы газоснабжения: «Газопровод межпоселковый от ГРС Шаховская муниципального округа Шаховская Московской области до д.Ульяново Зубцовского района Тверской области (участок на территории Тверской области)» в соответствии с пунктом 2 статьи 39.37 Земельного Кодекса Российской Федерации.

Лист 1

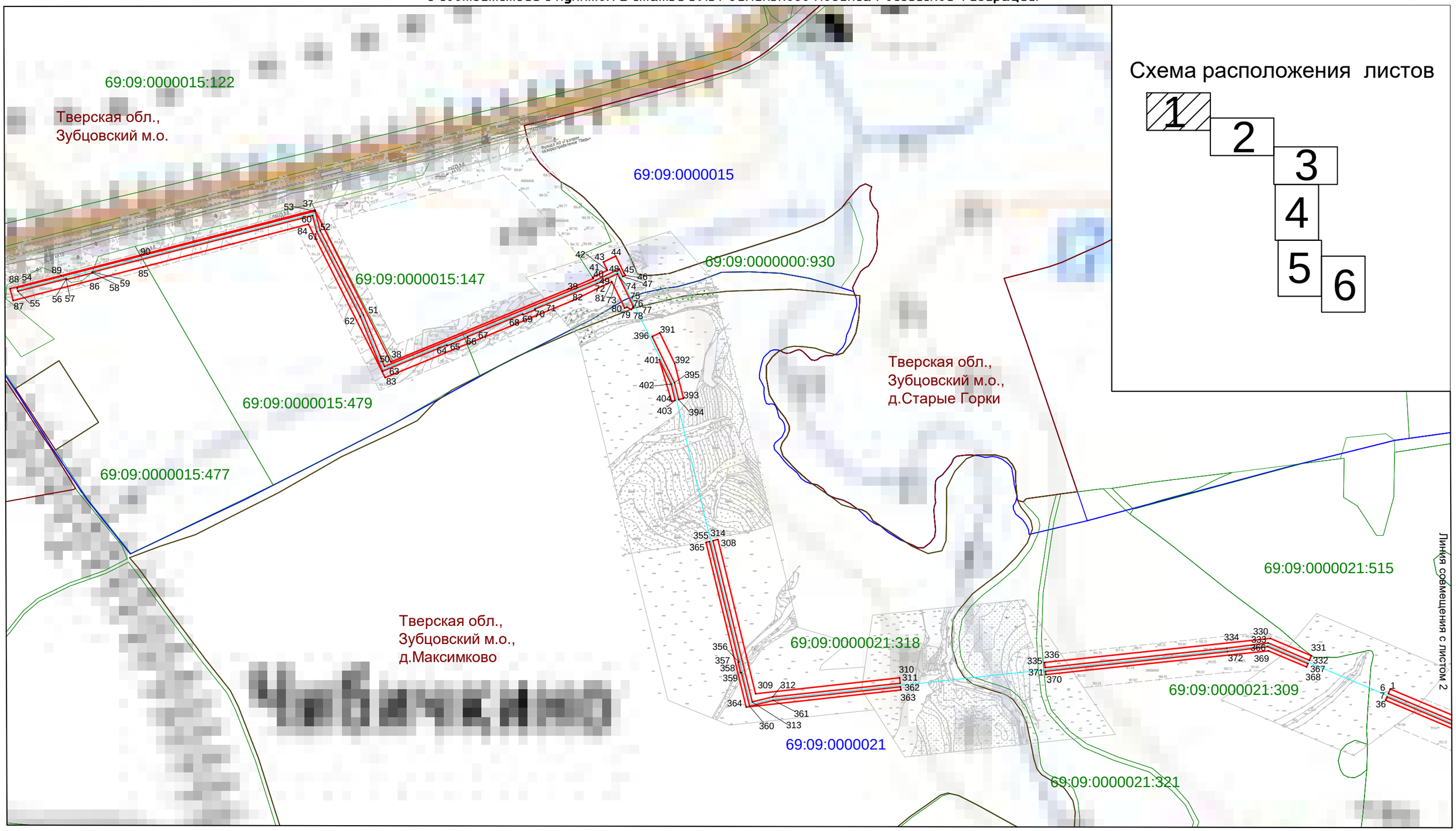

Схема расположения листов

Используемые условные знаки и обозначения:

- проектное местоположение инженерного сооружения;
- 69:09:0000015:479 - границы и кадастровые номера земельных участков, в отношении которых испрашивается публичный сервитут;
- .1 -проектные границы публичного сервитута и характерные точки;
- установленные границы административно-территориальных образований;
- 69:09:0000021 -границы и номера кадастровых кварталов;

Масштаб 1: 5 000

СХЕМА ГРАНИЦ ПУБЛИЧНОГО СЕРВИТУТА

устанавливаемого в отношении земель и земельных участков в целях складирования строительных и иных материалов, возведения некапитальных строений, сооружений (включая ограждения, бытовки, навесы) и (или) размещения строительной техники, которые необходимы для обеспечения строительства линейного объекта системы газоснабжения: «Газопровод межпоселковый от ГРС Шаховская муниципального округа Шаховская Московской области до д.Ульяново Зубцовского района Тверской области (участок на территории Тверской области)» в соответствии с пунктом 2 статьи 39.37 Земельного Кодекса Российской Федерации.

Лист 2

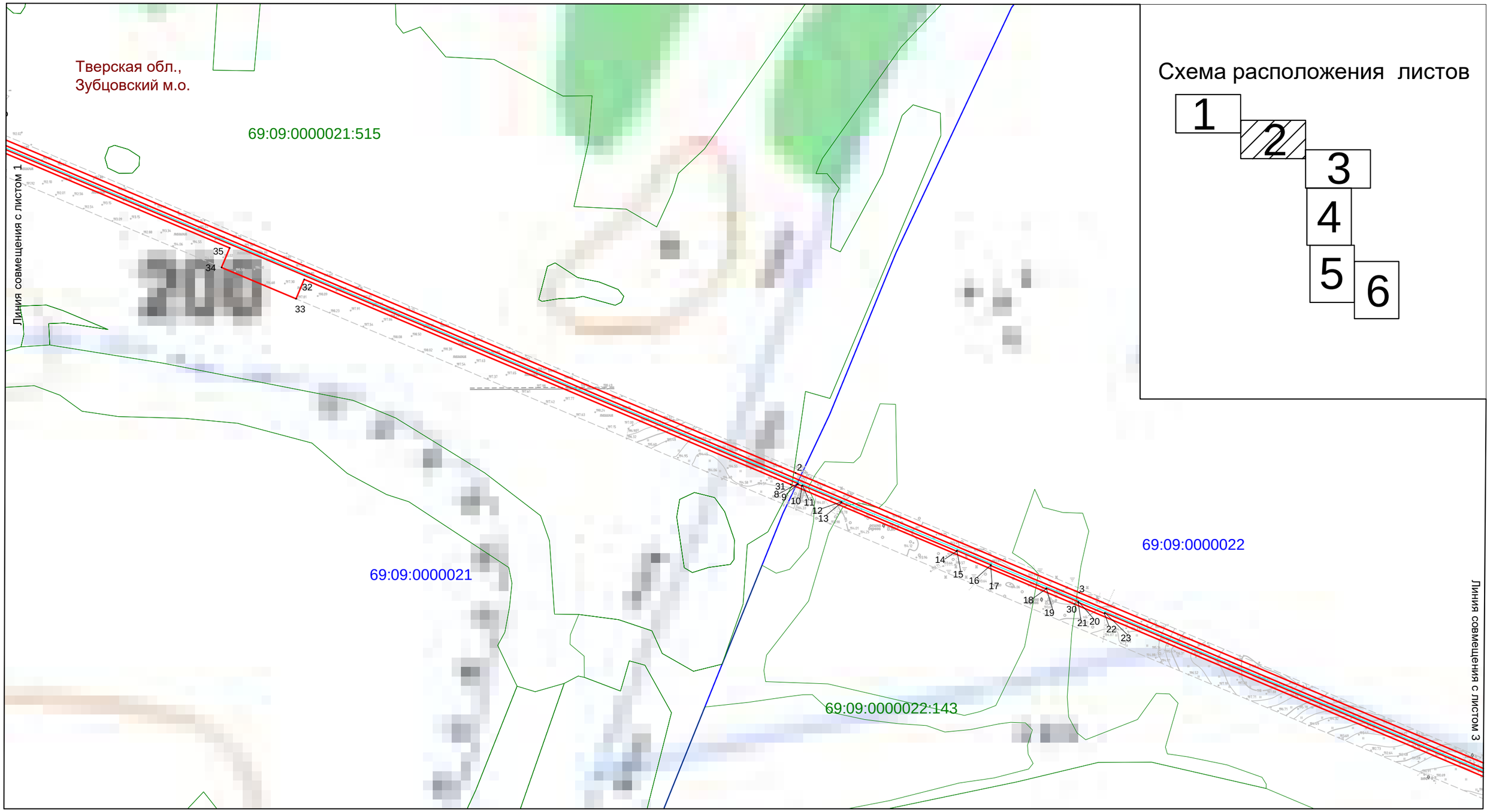

Схема расположения листов

Используемые условные знаки и обозначения:

- проектное местоположение инженерного сооружения;
- 69:09:0000015:479 - границы и кадастровые номера земельных участков, в отношении которых испрашивается публичный сервитут;
- .1 -проектные границы публичного сервитута и характерные точки;
- установленные границы административно-территориальных образований;
- 69:09:0000021 -границы и номера кадастровых кварталов;

Масштаб 1: 5 000

СХЕМА ГРАНИЦ ПУБЛИЧНОГО СЕРВИТУТА

устанавливаемого в отношении земель и земельных участков в целях складирования строительных и иных материалов, возведения некапитальных строений, сооружений (включая ограждения, бытовки, навесы) и (или) размещения строительной техники, которые необходимы для обеспечения строительства линейного объекта системы газоснабжения: «Газопровод межпоселковый от ГРС Шаховская муниципального округа Шаховская Московской области до д.Ульяново Зубцовского района Тверской области (участок на территории Тверской области)» в соответствии с пунктом 2 статьи 39.37 Земельного Кодекса Российской Федерации.

Лист 3

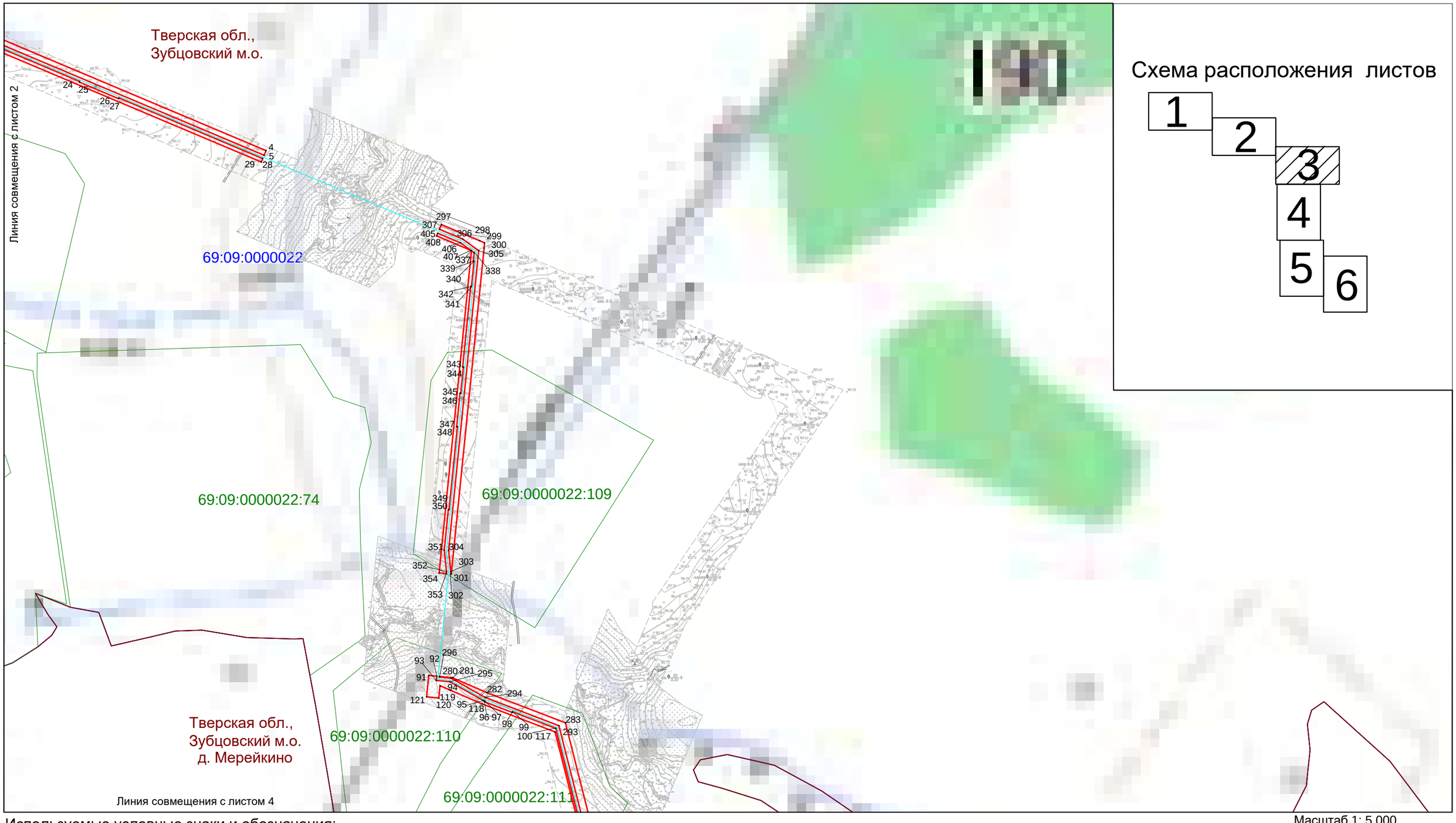

Схема расположения листов

Используемые условные знаки и обозначения:

- проектное местоположение инженерного сооружения;
- 69:09:0000015:479 - границы и кадастровые номера земельных участков, в отношении которых испрашивается публичный сервитут;
- .1 -проектные границы публичного сервитута и характерные точки;
- установленные границы административно-территориальных образований;
- 69:09:0000021 -границы и номера кадастровых кварталов;

Масштаб 1: 5 000

СХЕМА ГРАНИЦ ПУБЛИЧНОГО СЕРВИТУТА

устанавливаемого в отношении земель и земельных участков в целях складирования строительных и иных материалов, возведения некапитальных строений, сооружений (включая ограждения, бытовки, навесы) и (или) размещения строительной техники, которые необходимы для обеспечения строительства линейного объекта системы газоснабжения: «Газопровод межпоселковый от ГРС Шаховская муниципального округа Шаховская Московской области до д.Ульяново Зубцовского района Тверской области (участок на территории Тверской области)»

в соответствии с пунктом 2 статьи 39.37 Земельного Кодекса Российской Федерации.

Лист 4

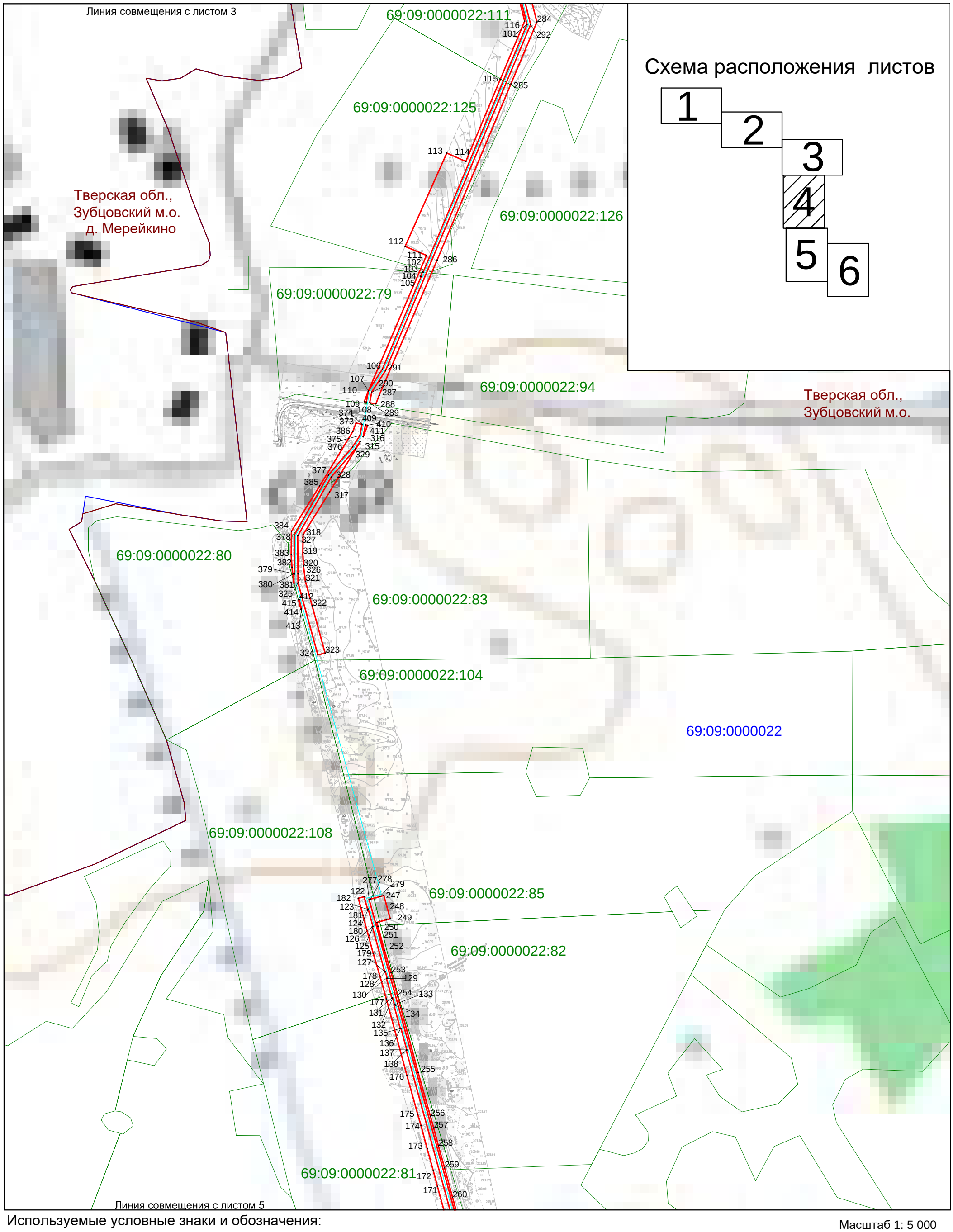

Используемые условные знаки и обозначения:

- проектное местоположение инженерного сооружения;
- 69:09:0000015:479 - границы и кадастровые номера земельных участков, в отношении которых испрашивается публичный сервитут;
- .1 -проектные границы публичного сервитута и характерные точки;
- установленные границы административно-территориальных образований;
- 69:09:0000021 -границы и номера кадастровых кварталов;

Масштаб 1: 5 000

СХЕМА ГРАНИЦ ПУБЛИЧНОГО СЕРВИТУТА

устанавливаемого в отношении земель и земельных участков в целях складирования строительных и иных материалов, возведения некапитальных строений, сооружений (включая ограждения, бытовки, навесы) и (или) размещения строительной техники, которые необходимы для обеспечения строительства линейного объекта системы газоснабжения: «Газопровод межпоселковый от ГРС Шаховская муниципального округа Шаховская Московской области до д.Ульяново Зубцовского района Тверской области (участок на территории Тверской области)» в соответствии с пунктом 2 статьи 39.37 Земельного Кодекса Российской Федерации.

Лист 5

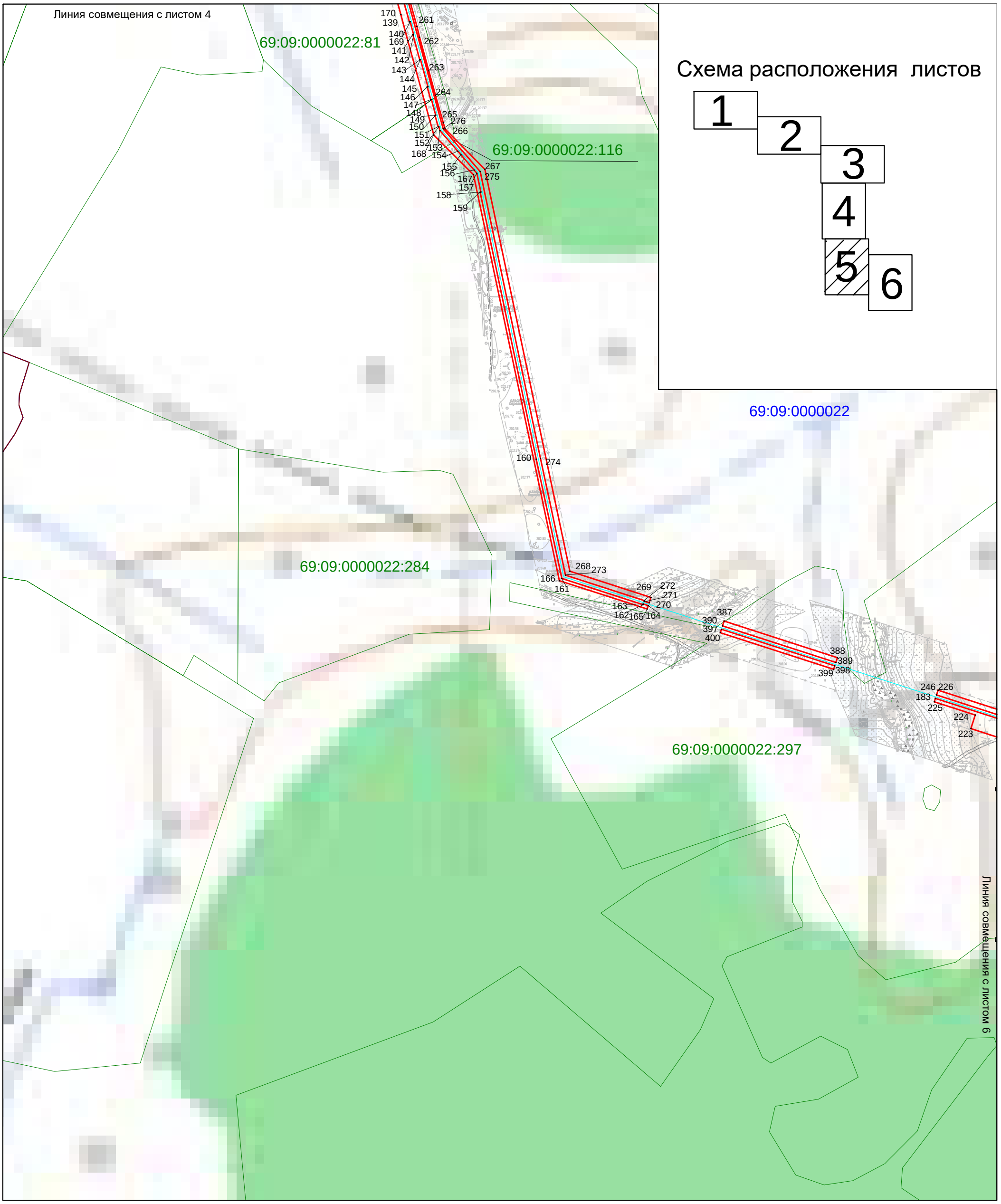

Используемые условные знаки и обозначения:

- проектное местоположение инженерного сооружения;
- границы и кадастровые номера земельных участков, в отношении которых испрашивается публичный сервитут;
- проектные границы публичного сервитута и характерные точки;
- установленные границы административно-территориальных образований;
- границы и номера кадастровых кварталов;

Масштаб 1: 5 000

СХЕМА ГРАНИЦ ПУБЛИЧНОГО СЕРВИТУТА

устанавливаемого в отношении земель и земельных участков в целях складирования строительных и иных материалов, возведения некапитальных строений, сооружений (включая ограждения, бытовки, навесы) и (или) размещения строительной техники, которые необходимы для обеспечения строительства линейного объекта системы газоснабжения: «Газопровод межпоселковый от ГРС Шаховская муниципального округа Шаховская Московской области до д.Ульяново Зубцовского района Тверской области (участок на территории Тверской области)»

в соответствии с пунктом 2 статьи 39.37 Земельного Кодекса Российской Федерации.

Лист 6

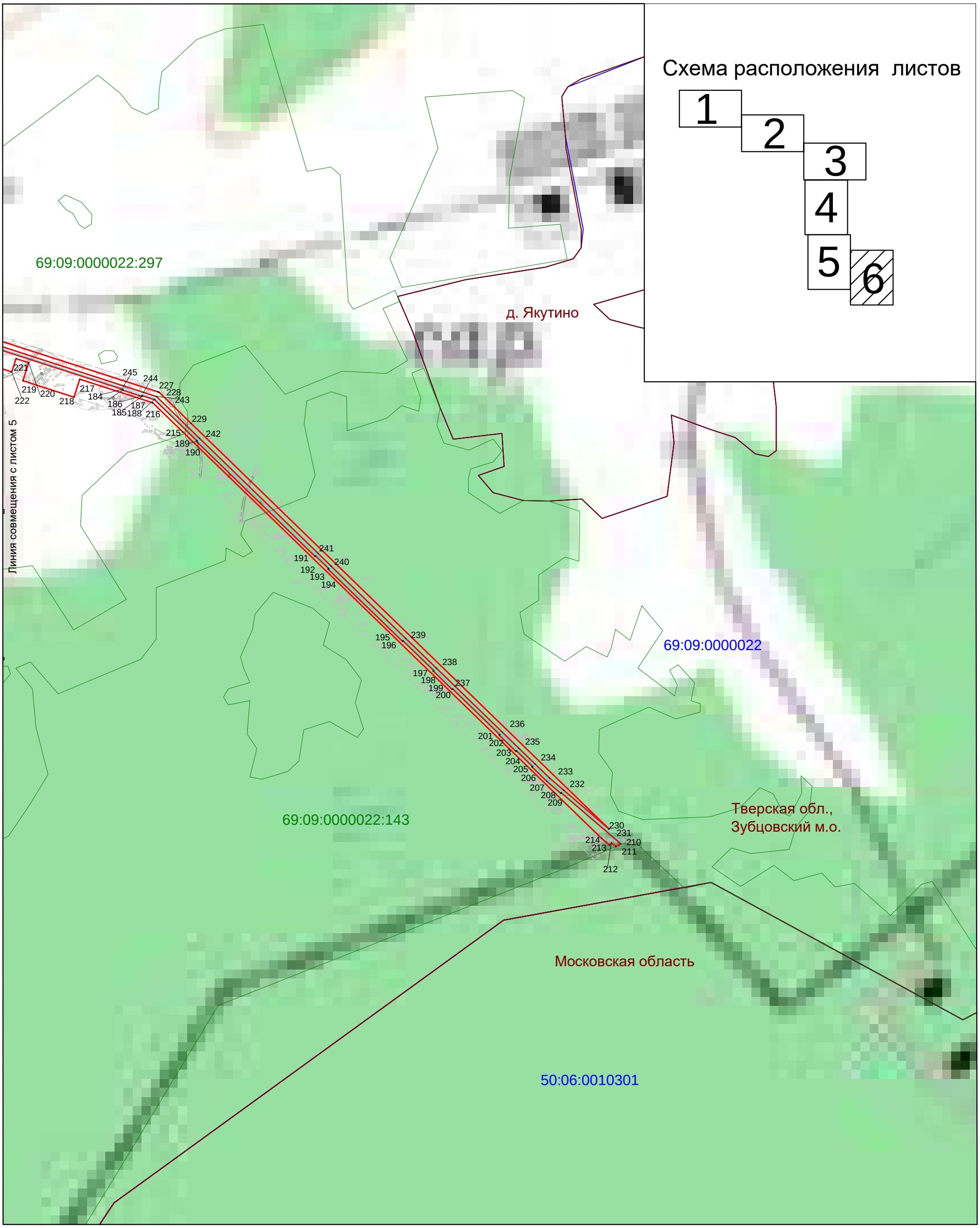

Используемые условные знаки и обозначения:

Масштаб 1: 5 000

- проектное местоположение инженерного сооружения;
- 69:09:0000015:479 - границы и кадастровые номера земельных участков, в отношении которых испрашивается публичный сервитут;
- .1 -проектные границы публичного сервитута и характерные точки;
- установленные границы административно-территориальных образований;
- 69:09:0000021 -границы и номера кадастровых кварталов;