

**СХЕМА РАСПОЛОЖЕНИЯ ГРАНИЦ
ПУБЛИЧНОГО СЕРВИТУТА**

<u>Условное обозначение земельного участка для которого испрашивается публичный сервитут:</u> 69:09:0000000:39:ЗУ1		
<u>Местоположение участка для которого испрашивается сервитут:</u> Тверская область, р-н Зубцовский, с/п Погорельское, с Погорелое Городище (КН 69:09:0191701)		
<u>Площадь участка для установления публичного сервитута:</u> 1003 м²		
Обозначение характерных точек границ	Координаты, м	
	X	Y
1	2	3
1	212028,70	2215209,56
2	212096,07	2215259,09
3	212165,37	2215350,62
4	212164,83	2215358,19
5	212092,53	2215262,69
6	212025,74	2215213,59
1	212028,70	2215209,56
<u>Условное обозначение земельного участка для которого испрашивается публичный сервитут:</u> 69:09:0000000:39:ЗУ2		
<u>Местоположение участка для которого испрашивается сервитут:</u> Тверская область, р-н Зубцовский, с/п Погорельское, с Погорелое Городище (КН 69:09:0191701)		
<u>Площадь участка для установления публичного сервитута:</u> 552 м²		
7	212153,60	2215571,57
8	212151,63	2215571,70
9	212153,48	2215471,80
10	212155,73	2215410,63
11	212161,53	2215400,38
12	212158,81	2215425,59
13	212158,81	2215459,89
14	212155,93	2215501,46
15	212154,47	2215526,53
16	212153,61	2215571,57
7	212153,60	2215571,57
<u>Условное обозначение земельного участка для которого испрашивается публичный сервитут:</u> 69:09:0000000:39/чзу3		
<u>Местоположение участка для которого испрашивается сервитут:</u> Тверская область, р-н Зубцовский, с/п Погорельское, с Погорелое Городище (КН 69:09:0191702)		
<u>Площадь участка для установления публичного сервитута:</u> 986 м²		
16	212153,61	2215571,57
18	212151,05	2215615,08
19	212149,79	2215636,11
20	212145,40	2215674,96
21	212144,77	2215684,28
22	212140,72	2215727,55
23	212140,33	2215739,85
24	212139,34	2215750,13
25	212139,99	2215750,31

26	212138,85	2215786,51
27	212125,65	2215785,95
28	212125,45	2215789,97
29	212120,45	2215789,75
30	212120,90	2215780,74
31	212134,01	2215781,30
32	212135,72	2215727,24
33	212141,32	2215667,50
34	212151,30	2215589,47
8	212151,63	2215571,70
7	212153,60	2215571,57
16	212153,61	2215571,57

Условное обозначение земельного участка для которого испрашивается публичный сервитут:
69:09:0000000:39:ЗУ4

Местоположение участка для которого испрашивается сервитут: Тверская область, р-н
Зубцовский, с/п Погорельское, с Погорелое Городище (КН 69:09:0191706)

Площадь участка для установления публичного сервитута: **25 м²**

50	212130,82	2215962,31
51	212132,55	2215966,95
52	212127,27	2215968,45
53	212127,48	2215967,66
54	212126,03	2215963,77
50	212130,82	2215962,31

Условное обозначение земельного участка для которого испрашивается публичный сервитут:
69:09:0000000:39:чзу5

Местоположение участка для которого испрашивается сервитут: Тверская область, р-н
Зубцовский, с/п Погорельское, с Погорелое Городище (69:09:0191707)

Площадь участка для установления публичного сервитута: **1660 м²**

37	212105,64	2216463,23
38	212103,78	2216494,02
39	212097,85	2216493,75
40	212089,26	2216612,33
41	212082,74	2216748,10
42	212074,23	2216788,60
43	212072,61	2216785,53
44	212070,28	2216783,06
45	212077,76	2216747,46
46	212084,27	2216612,02
47	212093,22	2216488,53
48	212099,09	2216488,80
49	212100,89	2216459,08
37	212105,64	2216463,23

Условное обозначение земельного участка для которого испрашивается публичный сервитут:
69:09:0000000:39:ЗУ6

Местоположение участка для которого испрашивается сервитут: Тверская область, р-н
Зубцовский, с/п Погорельское, д.Петровское (КН 69:09:0192001)

Площадь участка для установления публичного сервитута: **5962 м²**

77	211806.40	2217727.23
447	211760.77	2217820.84
448	211713.93	2217912.91
449	211717.27	2217914.76
450	211690.13	2217966.11
451	211688.53	2217965.50
452	211686.90	2217964.86
453	211679.94	2217979.46

454	211681.65	2217980.39
455	211682.40	2217980.80
456	211504.06	2218332.95
457	211415.73	2218291.21
458	211358.03	2218405.99
459	211299.58	2218544.85
460	211259.24	2218565.61
461	211295.69	2218657.08
462	211296.34	2218658.70
463	211290.14	2218656.72
464	211289.79	2218655.84
465	211277.02	2218623.76
466	211270.23	2218626.60
467	211266.35	2218617.38
468	211273.31	2218614.46
469	211252.92	2218563.24
470	211295.68	2218541.23
471	211353.94	2218402.82
472	211413.46	2218284.61
473	211501.89	2218326.16
474	211678.90	2217976.65
475	211710.56	2217916.76
476	211707.63	2217915.13
477	211762.38	2217808.85
478	211761.49	2217808.39
79	211801.30	2217726.31
78	211805.35	2217727.11
77	211806.40	2217727.23

Условное обозначение земельного участка для которого испрашивается публичный сервитут:
69:09:0000000:39:ЗУ7

Местоположение участка для которого испрашивается сервитут: Тверская область, р-н
Зубцовский, с/п Погорельское, д. Орловка (КН 69:09:0200401)

Площадь участка для установления публичного сервитута: **672м²**

118	213887,27	2223960,95
119	213803,74	2224034,59
120	213798,81	2224037,33
121	213796,62	2224032,83
122	213800,84	2224030,49
123	213816,81	2224016,41
124	213809,23	2224008,05
125	213814,17	2224003,51
126	213821,72	2224012,07
127	213888,49	2223953,21
118	213887,27	2223960,95

Условное обозначение земельного участка для которого испрашивается публичный сервитут:
69:09:0000000:39:ЗУ8

Местоположение участка для которого испрашивается сервитут: Тверская область, р-н
Зубцовский, с/п Погорельское, д. Воскресенское (КН 69:09:0200501)

Площадь участка для установления публичного сервитута: **313м²**

500	213502.92	2225076.84
501	213502.65	2225077.34
502	213496.87	2225076.87
503	213417.16	2225070.44
504	213364.28	2225069.03
505	213345.77	2225074.30

506	213342.26	2225078.50
507	213334.67	2225080.04
508	213336.65	2225074.80
509	213363.85	2225067.68
510	213443.50	2225069.59
511	213497.35	2225076.16
500	213502.92	2225076.84
<u>Условное обозначение земельного участка для которого испрашивается публичный сервитут: 69:09:0000000:39:ЗУ9</u>		
<u>Местоположение участка для которого испрашивается сервитут: Тверская область, р-н Зубцовский, с/п Погорельское, д.Воскресенское (КН 69:09:0200501)</u>		
Площадь участка для установления публичного сервитута: 24м²		
141	213330,69	2225218,68
142	213330,25	2225246,97
143	213328,85	2225226,91
141	213330,69	2225218,68
<u>Условное обозначение земельного участка для которого испрашивается публичный сервитут: 69:09:0000000:39:ЗУ10</u>		
<u>Местоположение участка для которого испрашивается сервитут: Тверская область, р-н Зубцовский, с/п Погорельское, д.Воскресенское (КН 69:09:0200501)</u>		
Площадь участка для установления публичного сервитута: 2086м²		
133	213331,69	2225267,60
134	213336,97	2225267,60
135	213335,91	2225694,06
136	213331,80	2225694,61
137	213331,01	2225654,06
138	213332,11	2225273,52
139	213332,10	2225273,52
140	213332,10	2225273,52
133	213331,69	2225267,60
<u>Условное обозначение земельного участка для которого испрашивается публичный сервитут: 69:09:0000000:39:ЗУ11</u>		
<u>Местоположение участка для которого испрашивается сервитут: Тверская область, р-н Зубцовский, с/п Погорельское, д.Воскресенское (КН 69:09:0200501)</u>		
Площадь участка для установления публичного сервитута: 48м²		
145	213611,44	2225662,75
146	213620,93	2225661,17
147	213622,04	2225666,05
148	213612,52	2225667,64
145	213611,44	2225662,75
<u>Условное обозначение земельного участка для которого испрашивается публичный сервитут: 69:09:0000000:39:ЗУ12</u>		
<u>Местоположение участка для которого испрашивается сервитут: Тверская область, р-н Зубцовский, с/п Погорельское, д.Воскресенское (КН 69:09:0200501)</u>		
Площадь участка для установления публичного сервитута: 3163м²		
149	213644,24	2225705,01
150	213740,72	2226119,49
151	213810,41	2226210,10
152	213841,84	2226246,00
153	213871,72	2226263,05
154	213862,78	2226263,70
155	213838,63	2226249,92
156	213806,55	2226213,27
157	213736,09	2226121,68
158	213643,04	2225721,91

159	213633,70	2225724,15
160	213632,24	2225718,08
161	213641,62	2225715,82
162	213639,26	2225705,67
149	213644,24	2225705,01
Условное обозначение земельного участка для которого испрашивается публичный сервитут: 69:09:0000000:39:ЗУ13		
Местоположение участка для которого испрашивается сервитут: Тверская область, р-н Зубцовский, с/п Погорельское, д.Воскресенское (КН 69:09:0200502)		
Площадь участка для установления публичного сервитута: 728м²		
163	214073,81	2226376,65
164	214205,20	2226449,41
165	214204,05	2226449,55
166	214197,40	2226450,80
167	214074,10	2226382,52
163	214073,81	2226376,65
Условное обозначение земельного участка для которого испрашивается публичный сервитут: 69:09:0000000:39:ЗУ14		
Местоположение участка для которого испрашивается сервитут: Тверская область, р-н Зубцовский, с/п Ульяновское, д. Дальнее (КН 69:09:0211101)		
Площадь участка для установления публичного сервитута: 2740м²		
168	215643,52	2227153,03
169	215673,93	2227157,26
170	215905,62	2227197,85
171	216113,03	2227210,05
172	216175,12	2227215,29
173	216195,28	2227226,61
174	216192,25	2227223,32
175	216175,39	2227210,30
176	216113,39	2227205,06
177	215906,20	2227192,88
178	215674,71	2227152,32
179	215643,76	2227148,02
168	215643,52	2227153,03
Условное обозначение земельного участка для которого испрашивается публичный сервитут: 69:09:0000000:39:ЗУ15		
Местоположение участка для которого испрашивается сервитут: Тверская область, р-н Зубцовский, с/п Ульяновское, д. Малое Кобяково (КН 69:09:0210501)		
Площадь участка для установления публичного сервитута: 3732м²		
180	217311,55	2228464,16
181	217375,07	2228539,29
182	217426,75	2228604,52
183	217540,88	2228741,30
184	217621,79	2228810,05
185	217654,31	2228849,05
186	217661,21	2228878,62
187	217690,70	2228914,41
188	217777,65	2229043,46
189	217770,02	2229041,09
190	217686,69	2228917,40
191	217656,61	2228880,90
192	217649,71	2228851,34
193	217618,23	2228813,59
194	217537,31	2228744,83
195	217422,87	2228607,68

196	217371,20	2228542,46
197	217306,78	2228466,27
180	217311,55	2228464,16
Условное обозначение земельного участка для которого испрашивается публичный сервитут: 69:09:0000000:39:3У16		
Местоположение участка для которого испрашивается сервитут: Тверская область, р-н Зубцовский, с/п Ульяновское, д. Ульяново (КН 69:09:0210602)		
Площадь участка для установления публичного сервитута: 2957м²		
198	218032,62	2229445,32
199	218135,11	2229611,70
200	218232,88	2229772,98
201	218317,02	2229933,51
202	218326,87	2229958,00
203	218322,81	2229961,32
204	218312,47	2229935,61
205	218228,52	2229775,44
207	218130,84	2229614,30
208	218029,05	2229449,06
198	218032,62	2229445,32
Условное обозначение земельного участка для которого испрашивается публичный сервитут: 69:09:0000000:39:3У17		
Местоположение участка для которого испрашивается сервитут: Тверская область, р-н Зубцовский, с/п Ульяновское, д. Ульяново (КН 69:09:0210604)		
Площадь участка для установления публичного сервитута: 4048м²		
209	218485,11	2230974,58
210	218476,78	2231149,33
211	218465,85	2231181,33
212	218459,94	2231352,08
213	218467,12	2231428,29
214	218522,68	2231595,10
215	218628,47	2231736,76
216	218623,73	2231738,72
217	218518,20	2231597,45
218	218462,19	2231429,33
219	218454,93	2231352,23
220	218460,88	2231180,42
221	218471,82	2231148,38
222	218480,15	2230973,62
209	218485,11	2230974,58
Условное обозначение земельного участка для которого испрашивается публичный сервитут: 69:09:0000000:39:3У18		
Местоположение участка для которого испрашивается сервитут: Тверская область, р-н Зубцовский, с/п Ульяновское, д. Максимково (КН 69:09:0210701)		
Площадь участка для установления публичного сервитута: 3007м²		
215	218628,47	2231736,76
224	218789,61	2231964,91
225	218910,37	2232135,89
226	218960,94	2232204,72
227	218954,28	2232235,98
228	218950,65	2232229,03
229	218955,58	2232205,87
230	218906,19	2232138,65
231	218785,37	2231967,58
216	218623,73	2231738,72
Условное обозначение земельного участка для которого испрашивается публичный сервитут:		

69:09:0000000:39:ЗУ19

Местоположение участка для которого испрашивается сервитут: Тверская область, р-н
Зубцовский, с/п Ульяновское, д. Максимково (КН 69:09:0210701)

Площадь участка для установления публичного сервитута: **356м²**

233	218969,73	2232302,24
234	218968,85	2232296,82
235	218967,66	2232289,55
236	219001,81	2232362,68
237	218996,52	2232363,18
238	218970,12	2232306,64
233	218969,73	2232302,24

Условное обозначение земельного участка для которого испрашивается публичный сервитут:
69:09:0000000:39:ЗУ20

Местоположение участка для которого испрашивается сервитут: Тверская область, р-н
Зубцовский, с/п Ульяновское, д. Старые Горки (КН 69:09:0150802)

Площадь участка для установления публичного сервитута: **2590м²**

240	219371,34	2233924,53
241	219459,26	2234233,24
242	219575,12	2234367,50
243	219585,73	2234358,82
244	219588,99	2234362,61
245	219574,52	2234374,46
246	219454,75	2234235,67
247	219366,64	2233926,28
240	219371,34	2233924,53

Условное обозначение земельного участка для которого испрашивается публичный сервитут:
69:09:0000000:39:ЗУ21

Местоположение участка для которого испрашивается сервитут: Тверская область, р-н
Зубцовский, с/п Ульяновское, д. Старые Горки (КН 69:09:0150801)

Площадь участка для установления публичного сервитута: **7972м²**

248	219601,28	2234346,10
249	219680,46	2234281,31
250	219710,26	2234258,40
251	219710,94	2234258,09
252	219717,75	2234251,92
253	219737,78	2234233,74
254	219770,01	2234209,39
255	219882,37	2234171,00
256	219968,20	2234163,76
257	220172,36	2234368,13
258	220136,21	2234487,96
259	220354,72	2234729,37
260	220428,51	2234810,89
261	220587,35	2234978,34
262	220650,74	2235007,25
263	220648,45	2235011,69
264	220584,39	2234982,48
265	220520,10	2234914,71
266	220432,83	2234822,71
267	220361,15	2234743,93
268	220130,60	2234489,22
269	220166,71	2234369,55
270	219966,31	2234168,94
271	219883,41	2234175,93
272	219772,38	2234213,86

273	219740,97	2234237,59
274	219715,48	2234260,73
275	219611,73	2234344,01
276	219613,56	2234346,19
277	219614,78	2234345,19
278	219621,10	2234352,94
279	219615,67	2234357,36
280	219609,36	2234349,61
281	219610,46	2234348,71
282	219608,64	2234346,54
283	219604,56	2234349,87
248	219601,28	2234346,10

Условное обозначение земельного участка для которого испрашивается публичный сервитут:
69:09:0000000:39:3У22

Местоположение участка для которого испрашивается сервитут: Тверская область, р-н
Зубцовский, с/п Ульяновское, д. Александровка (КН 69:09:0150601)

Площадь участка для установления публичного сервитута: **7603м²**

284	222218,63	2236954,34
285	222293,87	2237097,60
286	222332,43	2237181,98
288	222462,87	2237424,97
289	222489,30	2237483,63
290	222528,16	2237610,03
291	222516,40	2237686,25
292	222481,94	2237771,15
293	222360,42	2237928,29
294	222260,18	2238017,59
295	222225,20	2238059,92
296	222118,79	2238164,87
297	222072,88	2238212,64
298	222056,13	2238233,55
299	222051,21	2238231,70
300	222069,11	2238209,34
301	222115,24	2238161,35
302	222221,50	2238056,55
303	222256,57	2238014,11
304	222356,75	2237924,87
305	222477,57	2237768,63
306	222487,02	2237745,35
307	222485,73	2237744,87
308	222485,09	2237746,28
309	222477,64	2237743,35
310	222480,61	2237735,92
311	222488,12	2237738,88
312	222487,59	2237740,23
313	222488,90	2237740,72
314	222511,55	2237684,91
315	222523,05	2237610,40
316	222484,62	2237485,40
317	222477,15	2237466,85
318	222458,46	2237426,57
319	222327,95	2237184,20
321	222289,38	2237099,80
322	222215,09	2236958,36

284	222218,63	2236954,34
<u>Условное обозначение земельного участка для которого испрашивается публичный сервитут: 69:09:0000000:39:ЗУ23</u>		
<u>Местоположение участка для которого испрашивается сервитут: Тверская область, р-н Зубцовский, с/п Ульяновское, д. Кашенцево (КН 69:09:0150701)</u>		
<u>Площадь участка для установления публичного сервитута: 101м²</u>		
323	221961,20	2238334,58
324	221962,70	2238340,77
325	221964,23	2238340,42
326	221966,45	2238350,17
327	221959,62	2238351,72
328	221957,41	2238341,97
329	221957,82	2238341,88
330	221956,38	2238335,91
323	221961,20	2238334,58
<u>Условное обозначение земельного участка для которого испрашивается публичный сервитут: 69:09:0000000:39:ЗУ24</u>		
<u>Местоположение участка для которого испрашивается сервитут: Тверская область, р-н Зубцовский, с/п Ульяновское, д. Ульяново (КН 69:09:0210602)</u>		
<u>Площадь участка для установления публичного сервитута: 1021м²</u>		
331	218379,89	2230352,45
332	218188,61	2230388,35
333	218189,28	2230393,80
334	218184,21	2230393,53
335	218183,08	2230384,30
336	218378,96	2230347,53
331	218379,89	2230352,45
<u>Условное обозначение земельного участка для которого испрашивается публичный сервитут: 69:09:0000000:39:ЗУ25</u>		
<u>Местоположение участка для которого испрашивается сервитут: Тверская область, р-н Зубцовский, с/п Ульяновское, д. Ульяново (КН 69:09:0210603)</u>		
<u>Площадь участка для установления публичного сервитута: 423м²</u>		
376	218191,30	2230410,42
377	218178,19	2230412,28
378	218130,01	2230403,92
374	218132,77	2230388,30
337	218137,73	2230388,92
381	218135,81	2230399,85
382	218178,27	2230407,22
383	218185,74	2230406,16
334	218184,21	2230393,53
333	218189,28	2230393,80
376	218191,30	2230410,42
<u>Условное обозначение земельного участка для которого испрашивается публичный сервитут: 69:09:0000000:39:ЗУ26</u>		
<u>Местоположение участка для которого испрашивается сервитут: Тверская область, р-н Зубцовский, с/п Ульяновское, д. Ульяново (КН 69:09:0210602)</u>		
<u>Площадь участка для установления публичного сервитута: 1881м²</u>		
337	218137,73	2230388,92
374	218132,77	2230388,30
373	218132,93	2230387,34
372	218126,55	2230386,34
371	218126,34	2230387,49
370	218117,90	2230386,43
369	218108,26	2230384,73

368	218055,50	2230375,42
367	217997,20	2230368,80
366	217960,15	2230369,18
365	217934,45	2230371,74
364	217891,62	2230380,80
363	217887,70	2230365,94
362	217855,55	2230373,42
361	217819,24	2230389,11
360	217794,44	2230395,65
359	217793,72	2230393,26
358	217786,41	2230395,56
357	217785,02	2230391,63
356	217753,14	2230400,73
355	217756,63	2230413,24
354	217751,82	2230414,62
353	217746,99	2230397,29
352	217788,17	2230385,53
351	217789,51	2230389,34
350	217797,04	2230386,98
349	217797,83	2230389,59
348	217817,60	2230384,38
347	217853,98	2230368,65
346	217891,31	2230359,98
345	217895,43	2230375,63
344	217942,91	2230367,14
343	217970,31	2230364,92
342	217998,07	2230365,49
341	218049,75	2230370,82
340	218122,18	2230382,44
339	218122,50	2230380,65
338	218138,74	2230383,19
337	218137,73	2230388,92

Условное обозначение земельного участка для которого испрашивается публичный сервитут:
69:09:0000000:39:ЗУ27

Местоположение участка для которого испрашивается сервитут: Тверская область, р-н
Зубцовский, с/п Ульяновское, д. Ульяново (КН 69:09:0210603)

Площадь участка для установления публичного сервитута: **299м²**

386	217759,20	2230422,46
387	217743,69	2230426,66
388	217742,95	2230424,51
389	217739,84	2230425,45
390	217719,48	2230430,81
391	217719,79	2230432,61
392	217716,51	2230433,16
393	217713,87	2230433,94
394	217715,37	2230439,33
395	217701,84	2230442,78
396	217700,89	2230437,87
397	217709,18	2230435,75
398	217707,73	2230430,55
399	217715,38	2230428,28
400	217723,78	2230426,86
401	217753,03	2230418,95
354	217751,82	2230414,62

355	217756,63	2230413,24
386	217759,20	2230422,46
Условное обозначение земельного участка для которого испрашивается публичный сервитут: 69:09:0000000:39:ЗУ28		
Местоположение участка для которого испрашивается сервитут: Тверская область, р-н Зубцовский, с/п Ульяновское, д. Ульяново (КН 69:09:0210601)		
Площадь участка для установления публичного сервитута: 1922м²		
395	217701,84	2230442,78
404	217692,12	2230445,27
405	217621,58	2230486,41
406	217576,92	2230502,39
407	217541,48	2230370,98
408	217432,16	2230382,28
409	217431,64	2230377,31
410	217545,20	2230365,57
411	217580,33	2230495,85
412	217619,46	2230481,86
413	217690,20	2230440,60
396	217700,89	2230437,87
395	217701,84	2230442,78
Условное обозначение земельного участка для которого испрашивается публичный сервитут: 69:09:0000000:39:ЗУ29		
Местоположение участка для которого испрашивается сервитут: Тверская область, р-н Зубцовский, с/п Ульяновское, д. Ульяново (КН 69:09:0210601)		
Площадь участка для установления публичного сервитута: 5748м²		
415	217373,42	2230371,35
416	217370,18	2230369,20
417	217283,73	2230282,72
418	217195,27	2230187,62
419	217164,55	2230159,11
420	216451,17	2229740,58
421	216446,50	2229746,22
422	216443,40	2229742,13
423	216450,02	2229734,11
424	216708,16	2229885,56
425	216871,60	2229981,45
426	217167,55	2230155,07
427	217198,81	2230184,08
429	217242,44	2230231,30
430	217344,00	2230335,94
431	217373,36	2230365,31
432	217373,98	2230365,72
415	217373,42	2230371,35
Условное обозначение земельного участка для которого испрашивается публичный сервитут: 69:09:0000000:39:ЗУ30		
Местоположение участка для которого испрашивается сервитут: Тверская область, р-н Зубцовский, с/п Ульяновское, д. Большое Кобяково (КН 69:09:021201)		
Площадь участка для установления публичного сервитута: 1614м²		
438	215827,14	2229718,15
433	215822,44	2229720,83
434	215578,77	2229531,89
435	215567,86	2229528,03
436	215567,57	2229522,63
437	215581,20	2229527,45
438	215827,14	2229718,15

Условное обозначение земельного участка для которого испрашивается публичный сервитут:
69:09:0000000:39:ЗУ31

Местоположение участка для которого испрашивается сервитут: Тверская область, р-н
 Зубцовский, с/п Ульяновское, д. Абутьково (КН 69:09:0211301)

Площадь участка для установления публичного сервитута: **82м²**

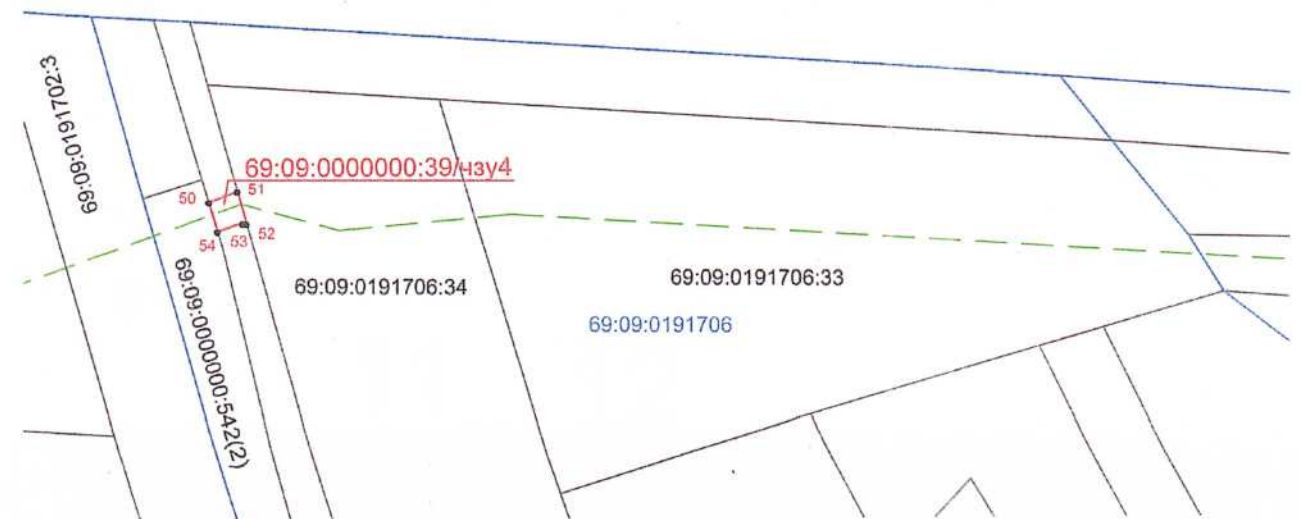
439	214765,86	2229740,08
440	214765,60	2229750,08
441	214764,18	2229750,04
442	214764,15	2229752,37
443	214759,15	2229752,28
444	214759,18	2229749,91
445	214758,61	2229749,89
446	214758,87	2229739,90
439	214765,86	2229740,08

Система координат: МСК-69, зона 2

метод определения координат: картометрический, средняя квадратическая погрешность положения характерной точки, (M_к)= 0.10 м



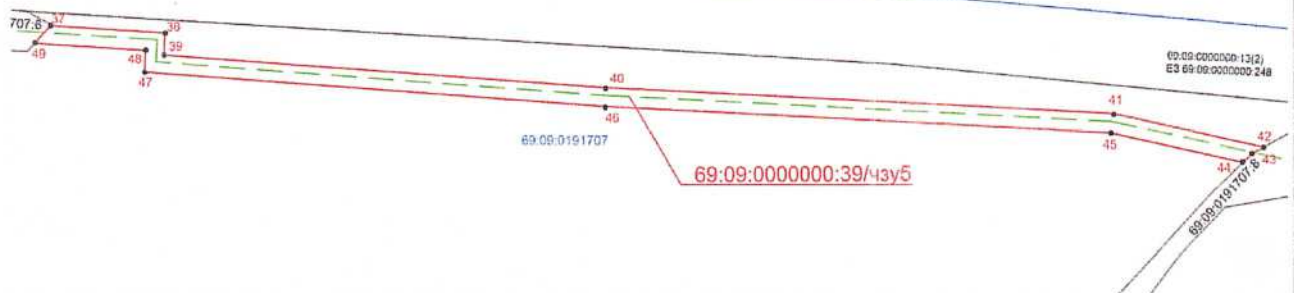
масштаб 1:2500



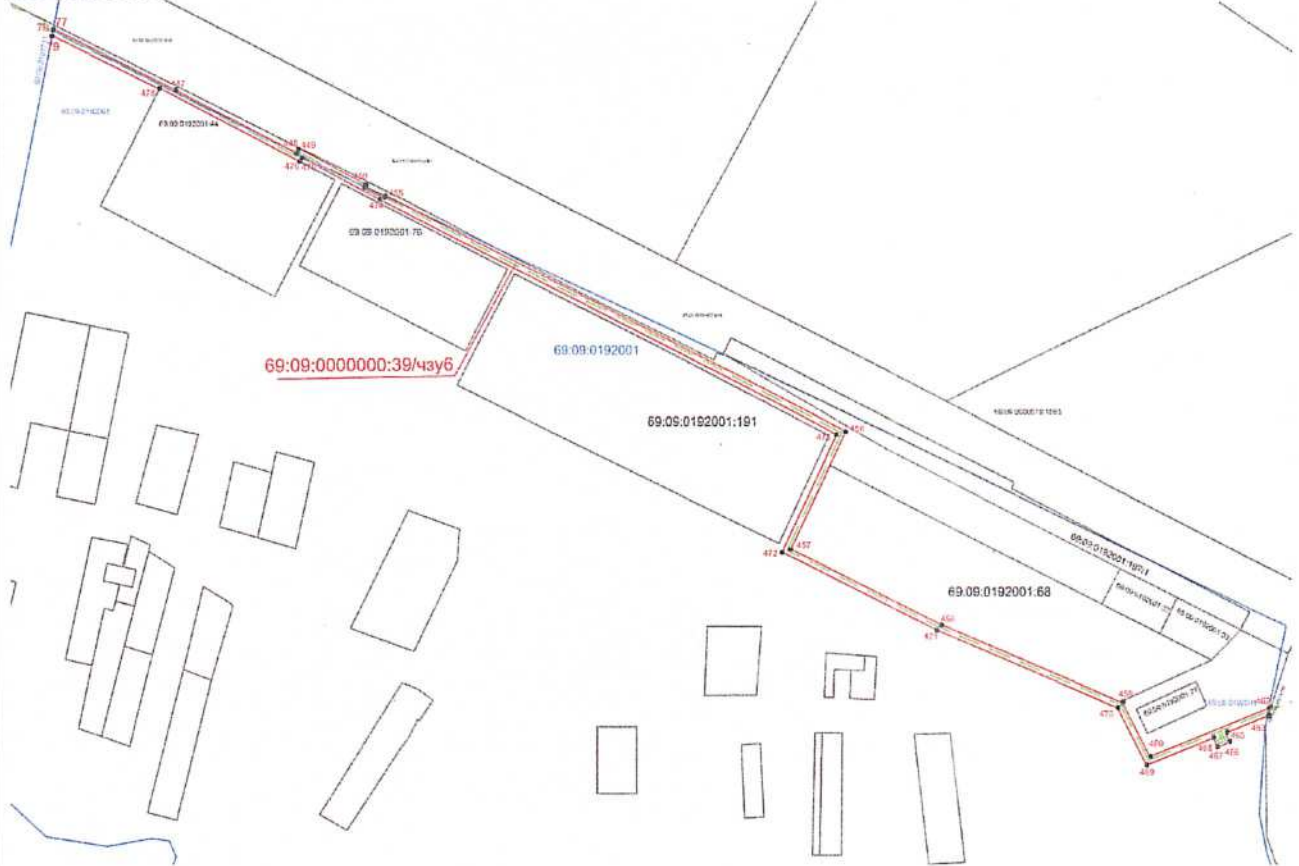
масштаб 1:1250

69:09:000000:13(2)
E3 69:09:000000:248

69:09:000000:13(2)
E3 69:09:000000:248

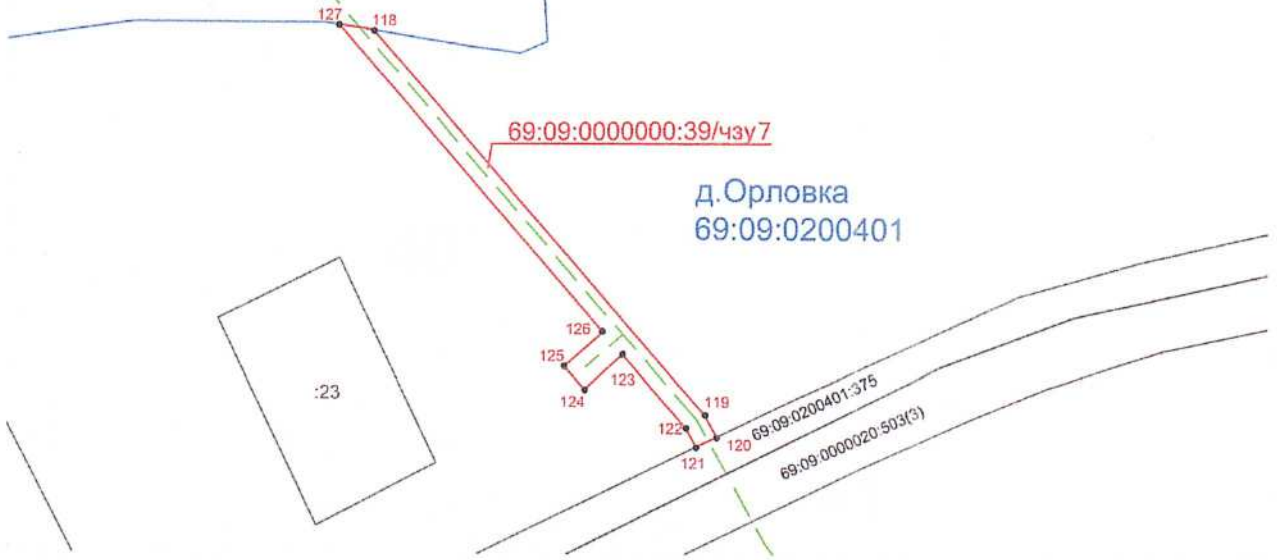


масштаб 1:1750

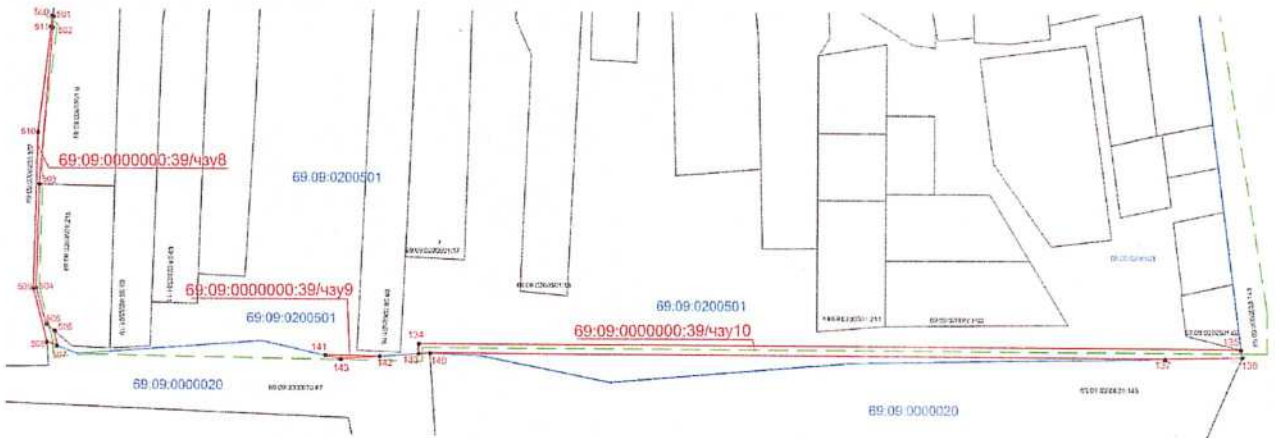


масштаб 1:3000

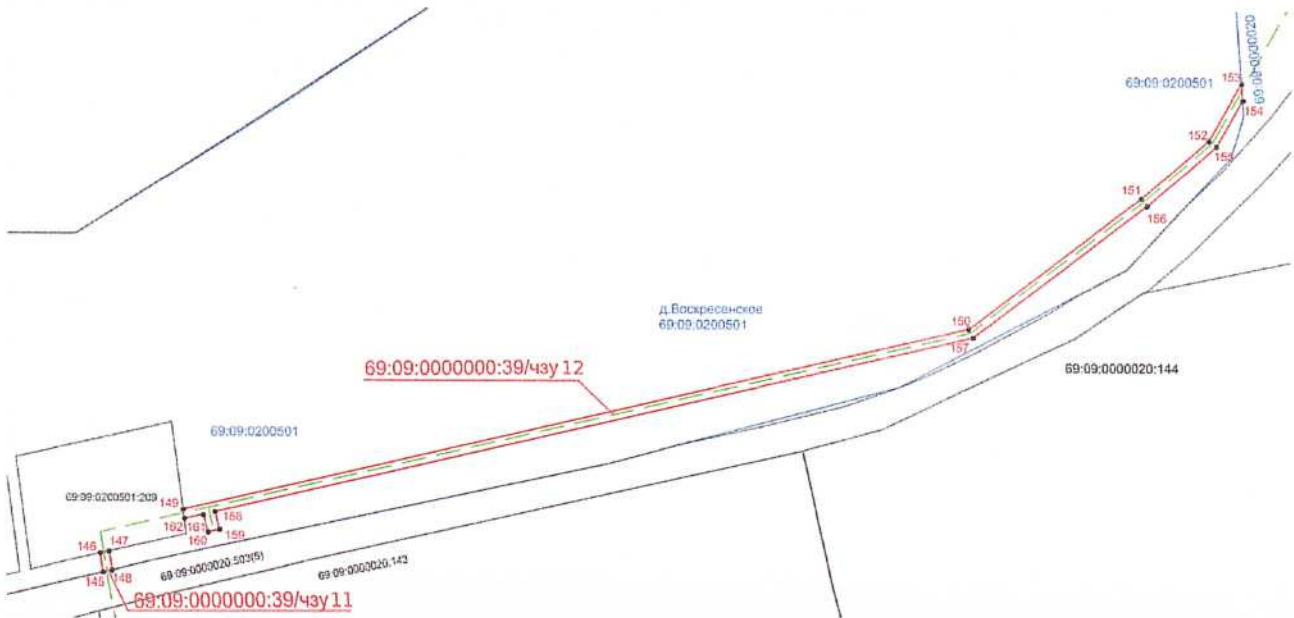
69:09:0000020



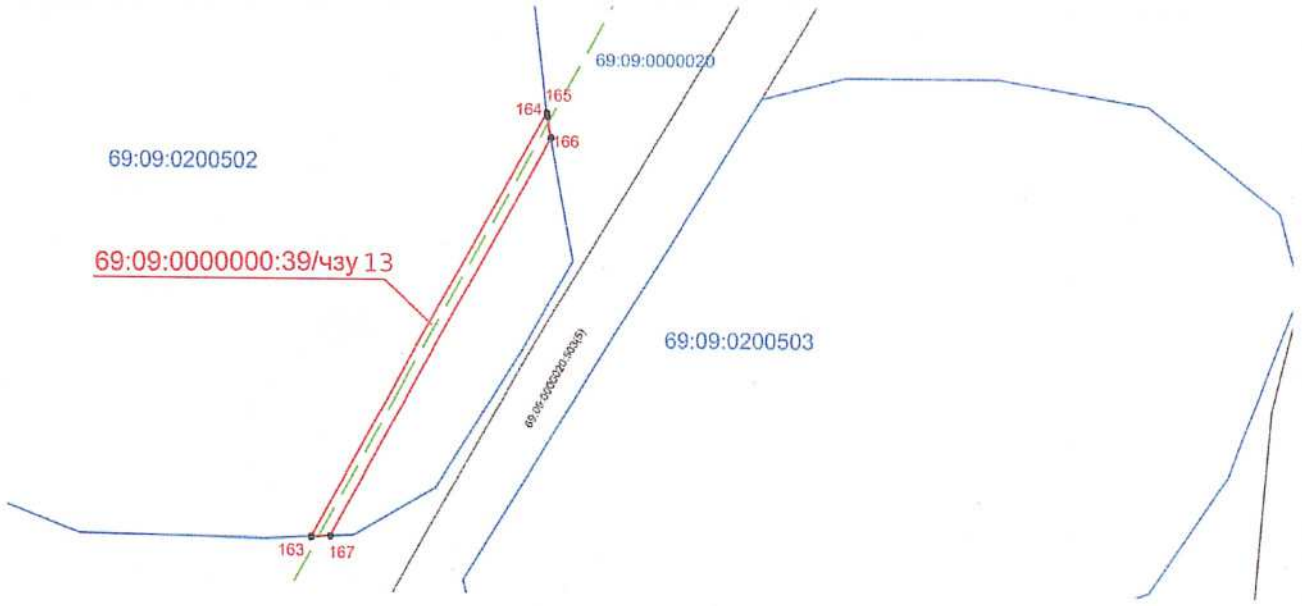
масштаб 2000



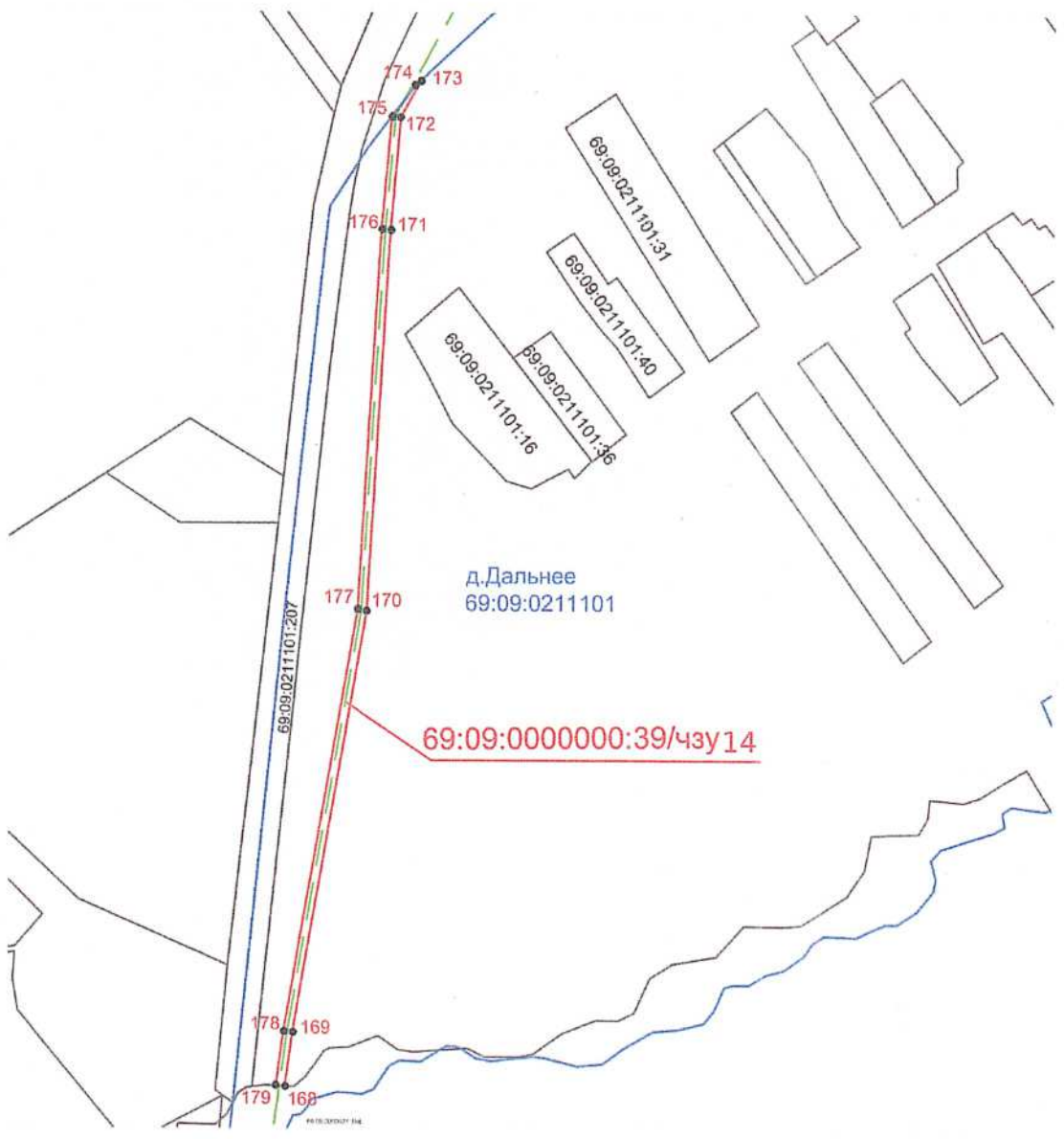
масштаб 1:2500



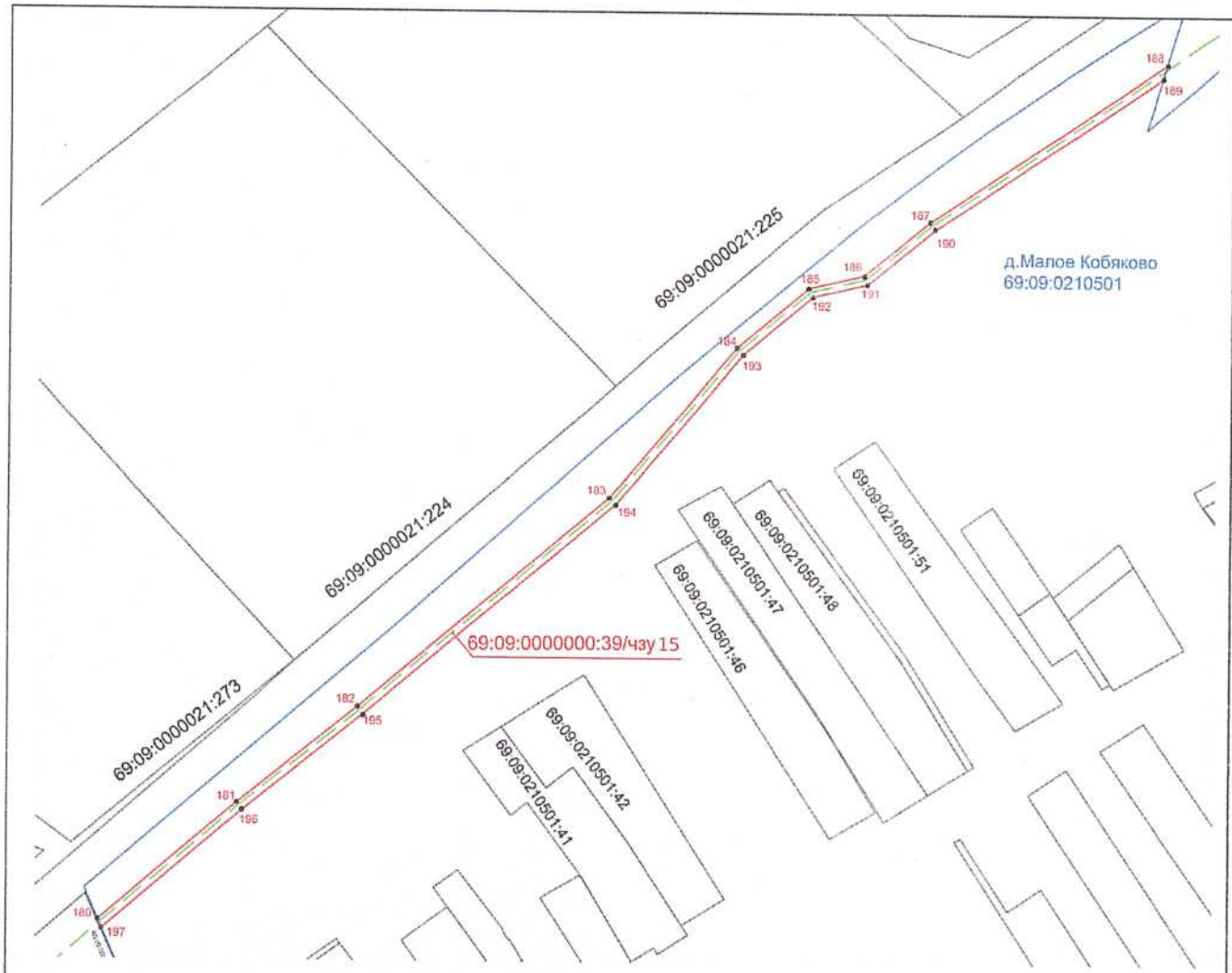
масштаб 1:2500



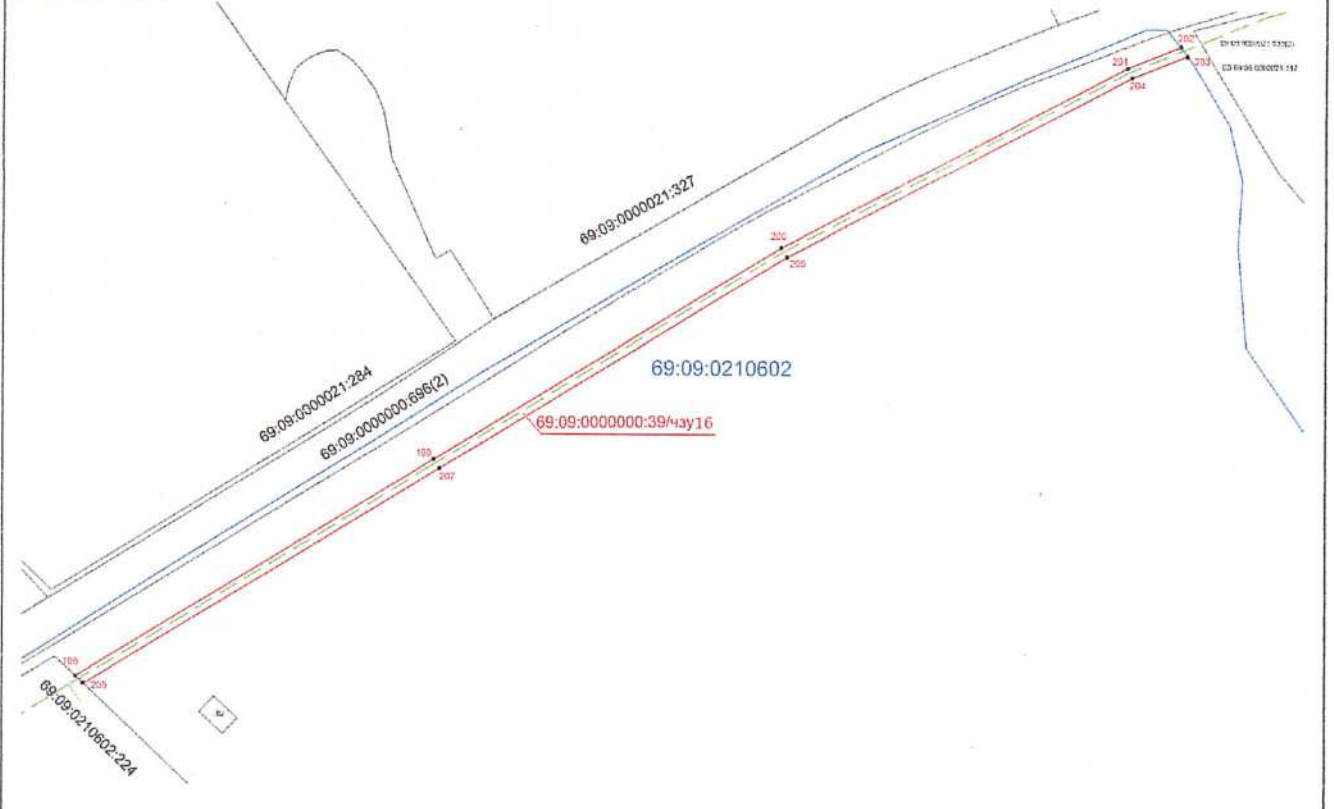
масштаб 1:2000



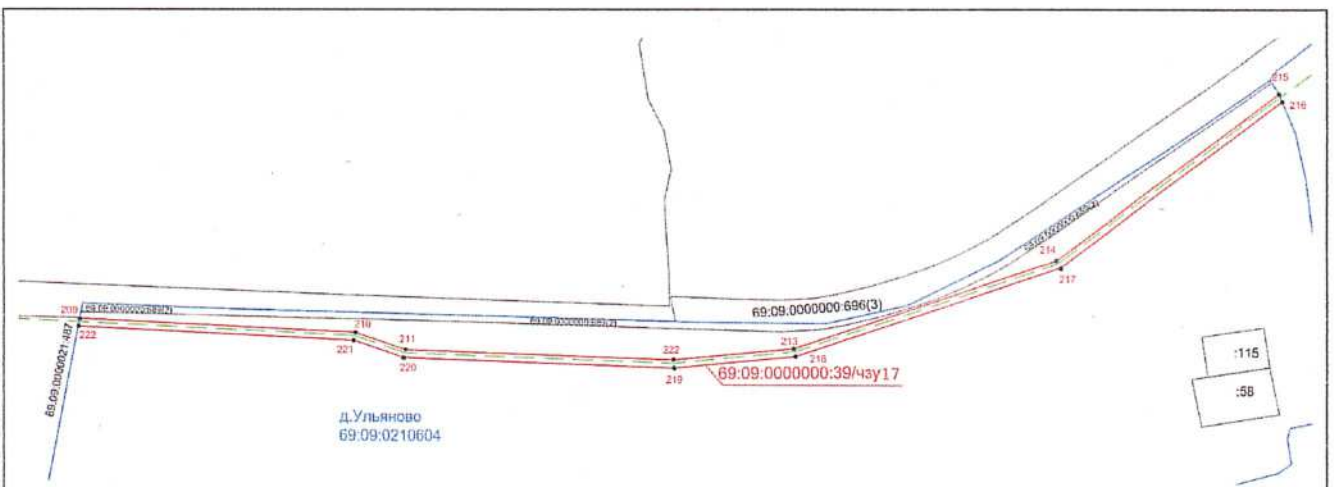
масштаб 1:4500



масштаб 1:3000



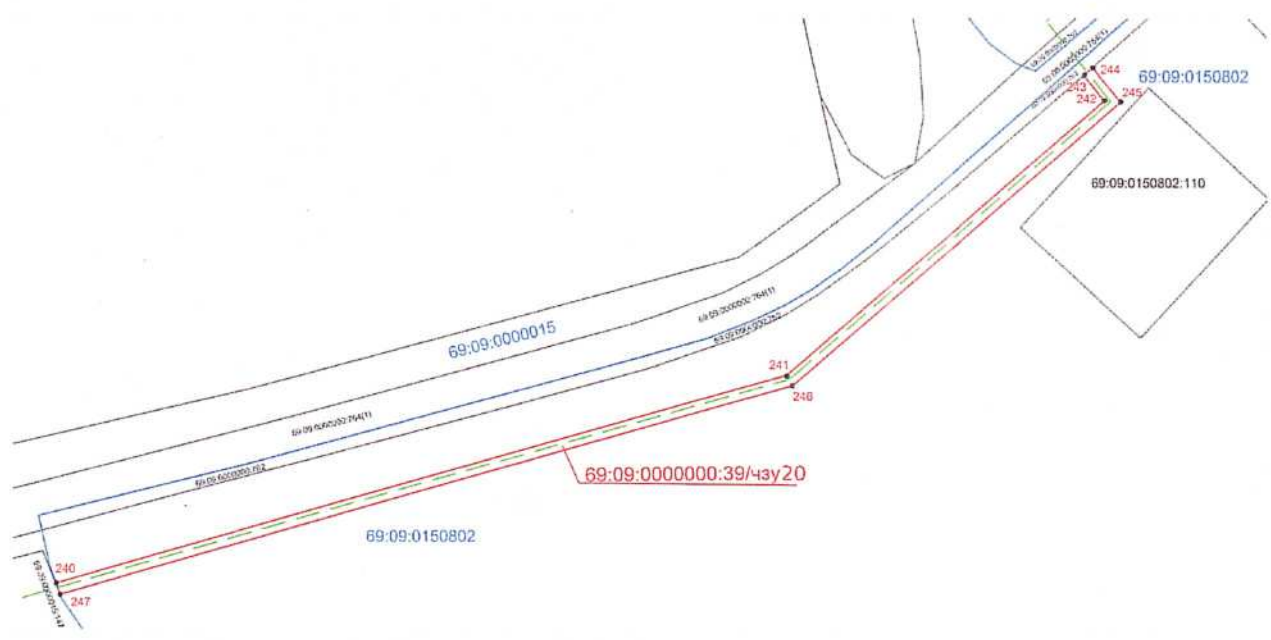
масштаб 1:2500



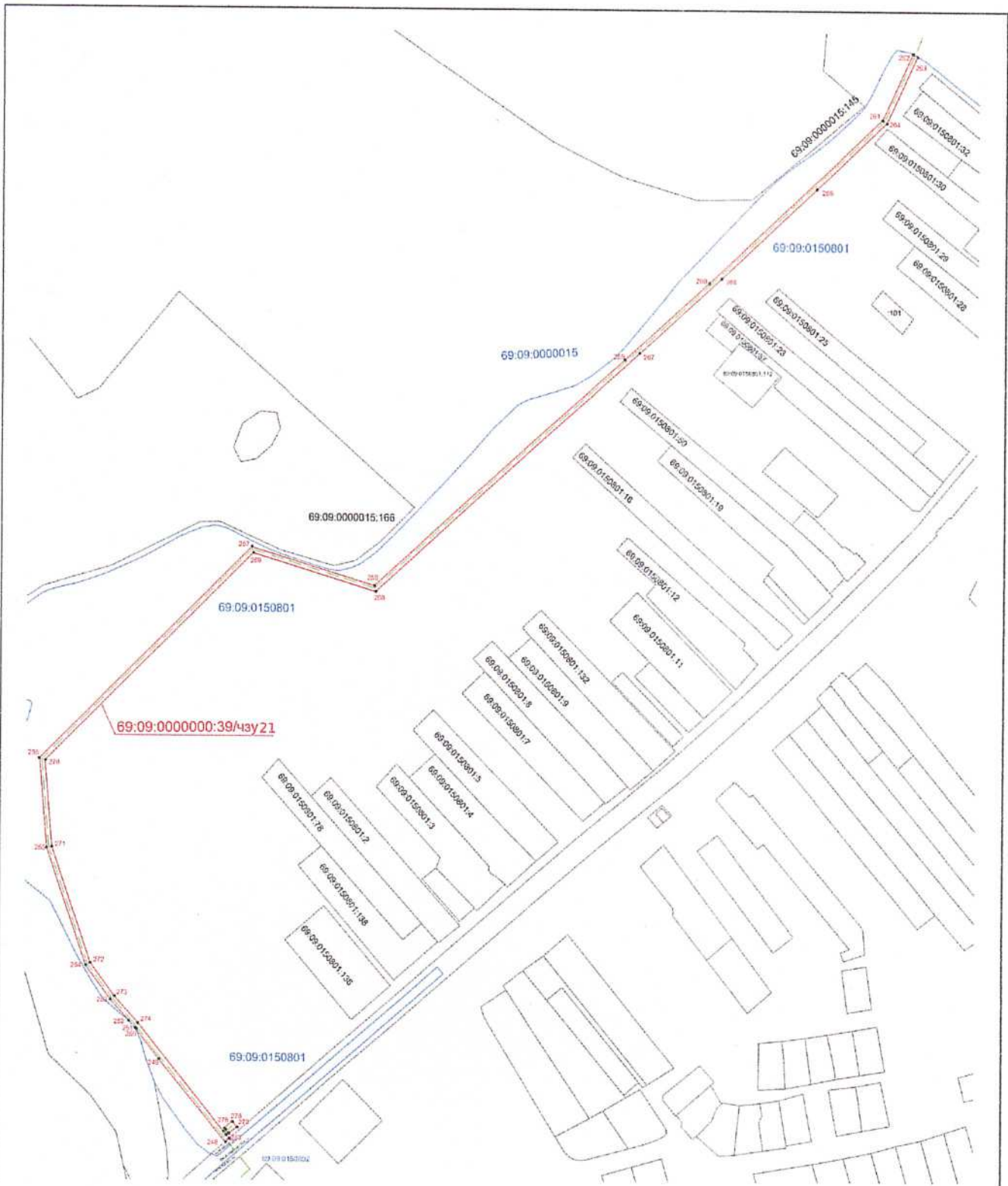
масштаб 1:3000



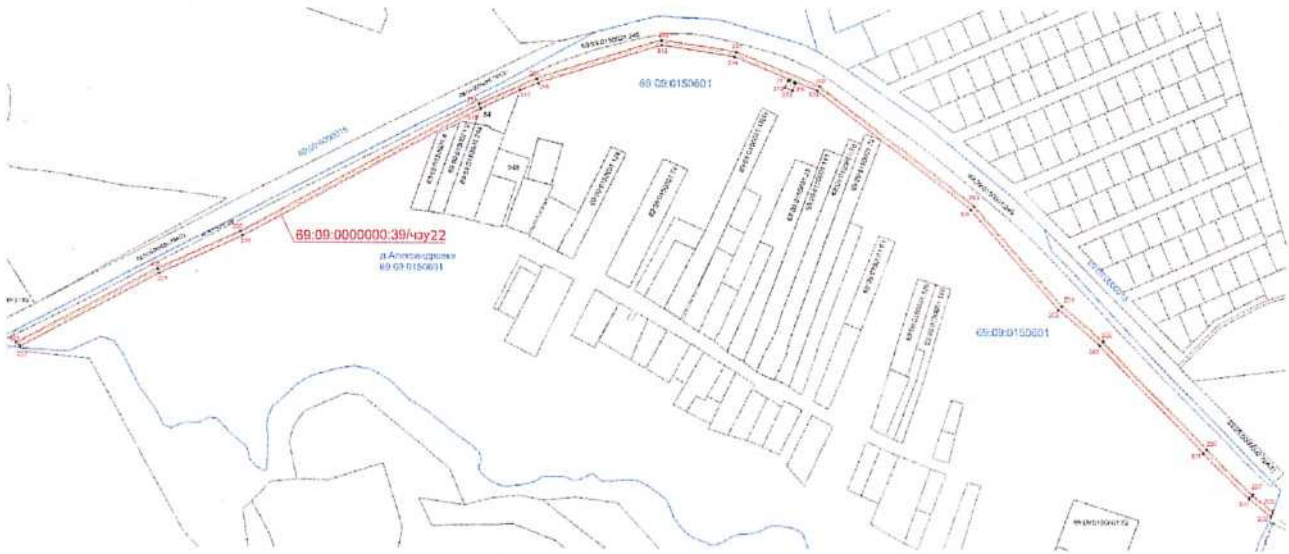
масштаб 1:3500



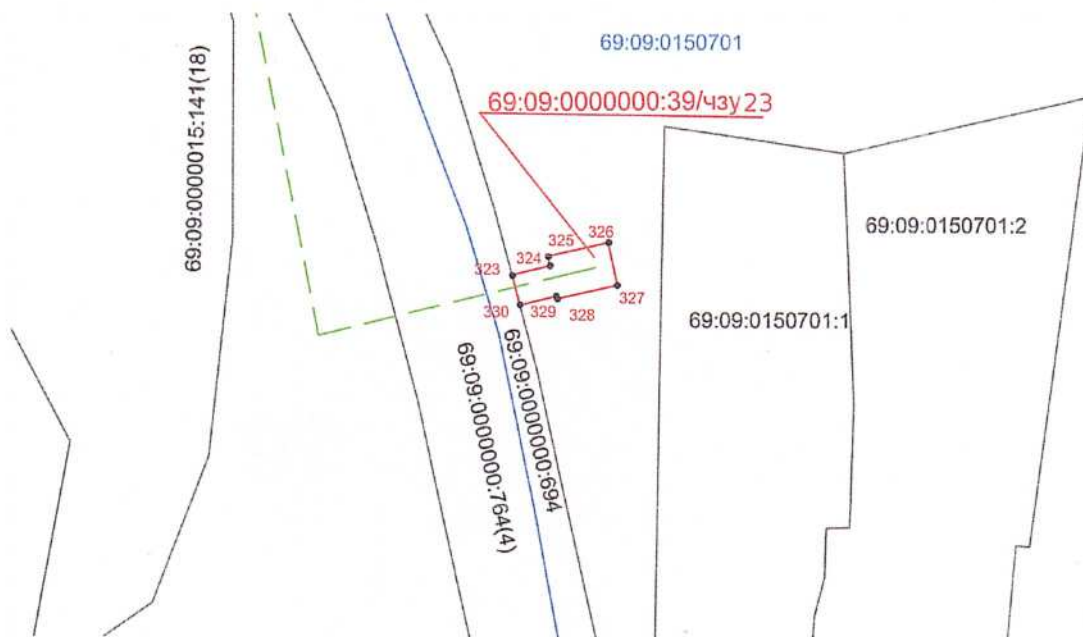
масштаб 1:2500



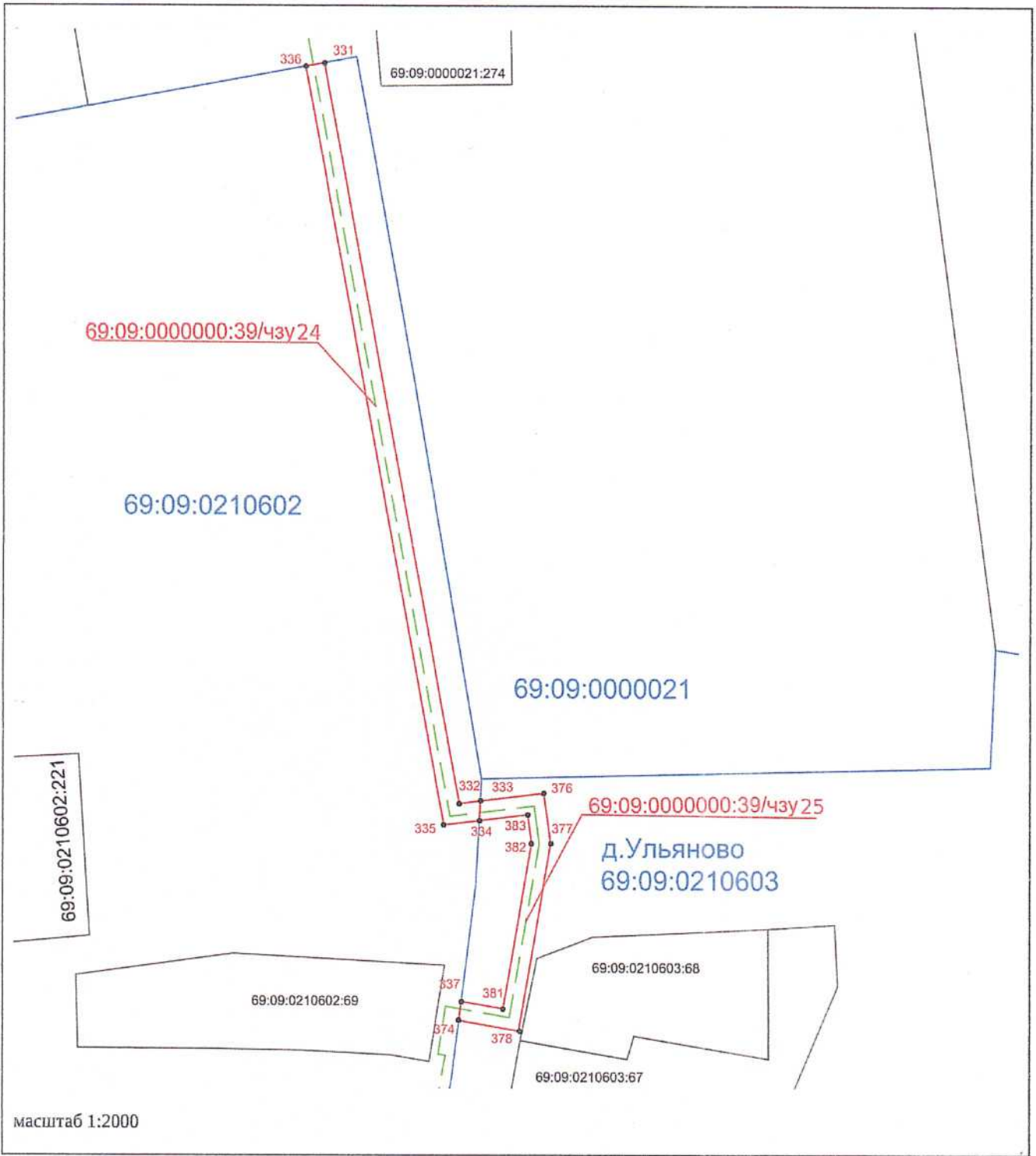
масштаб 1:3000

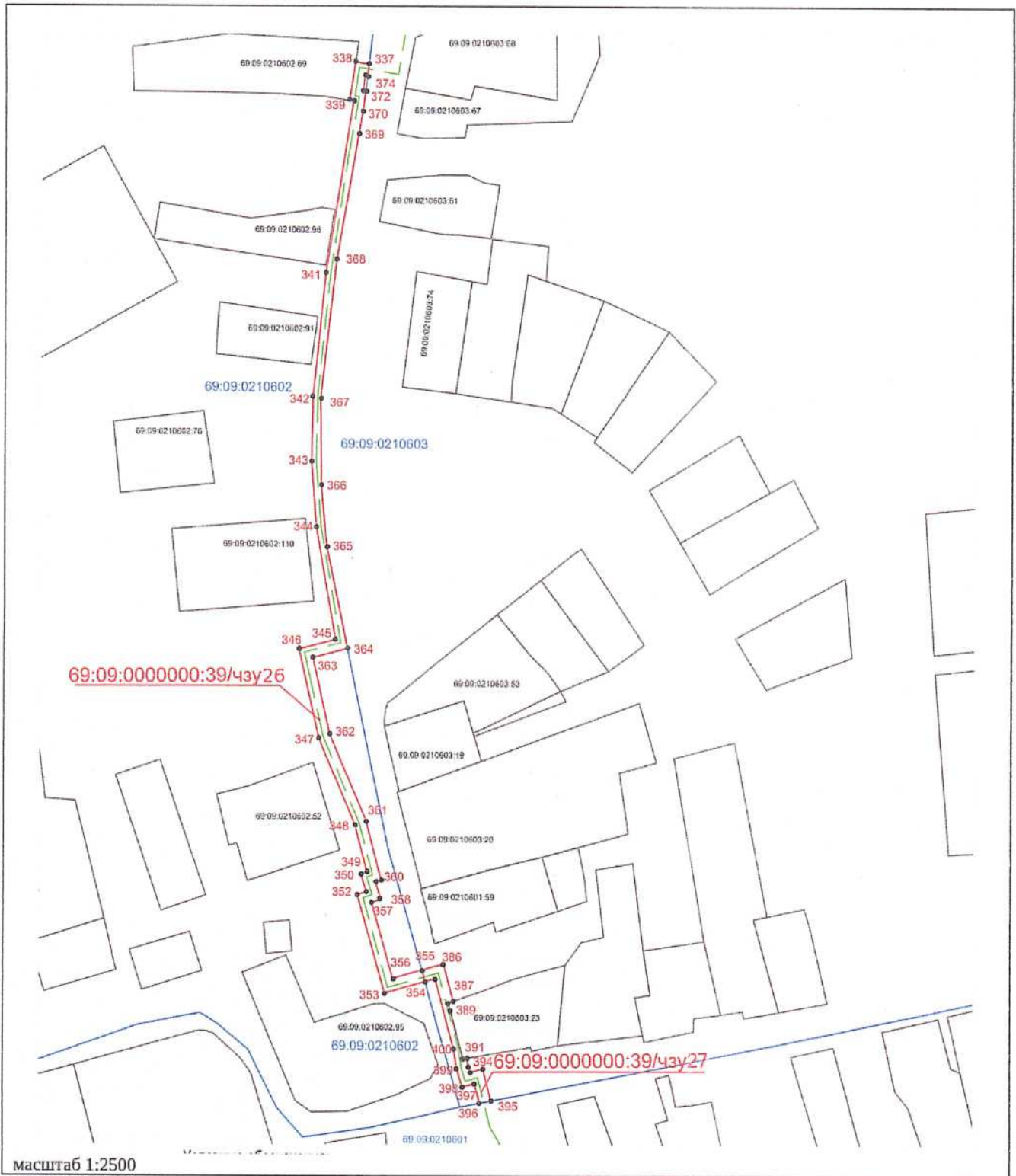


масштаб 1:3000

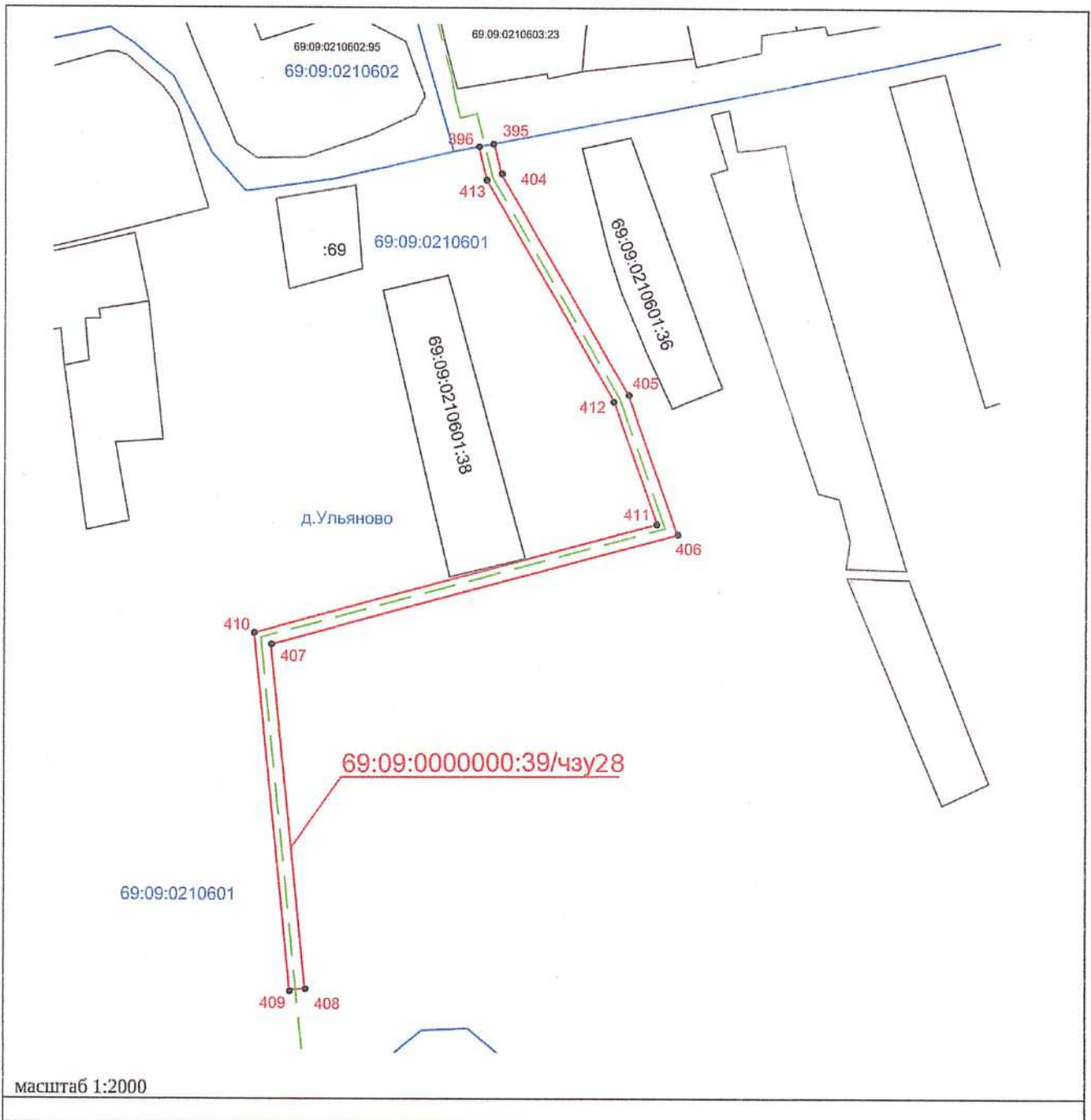


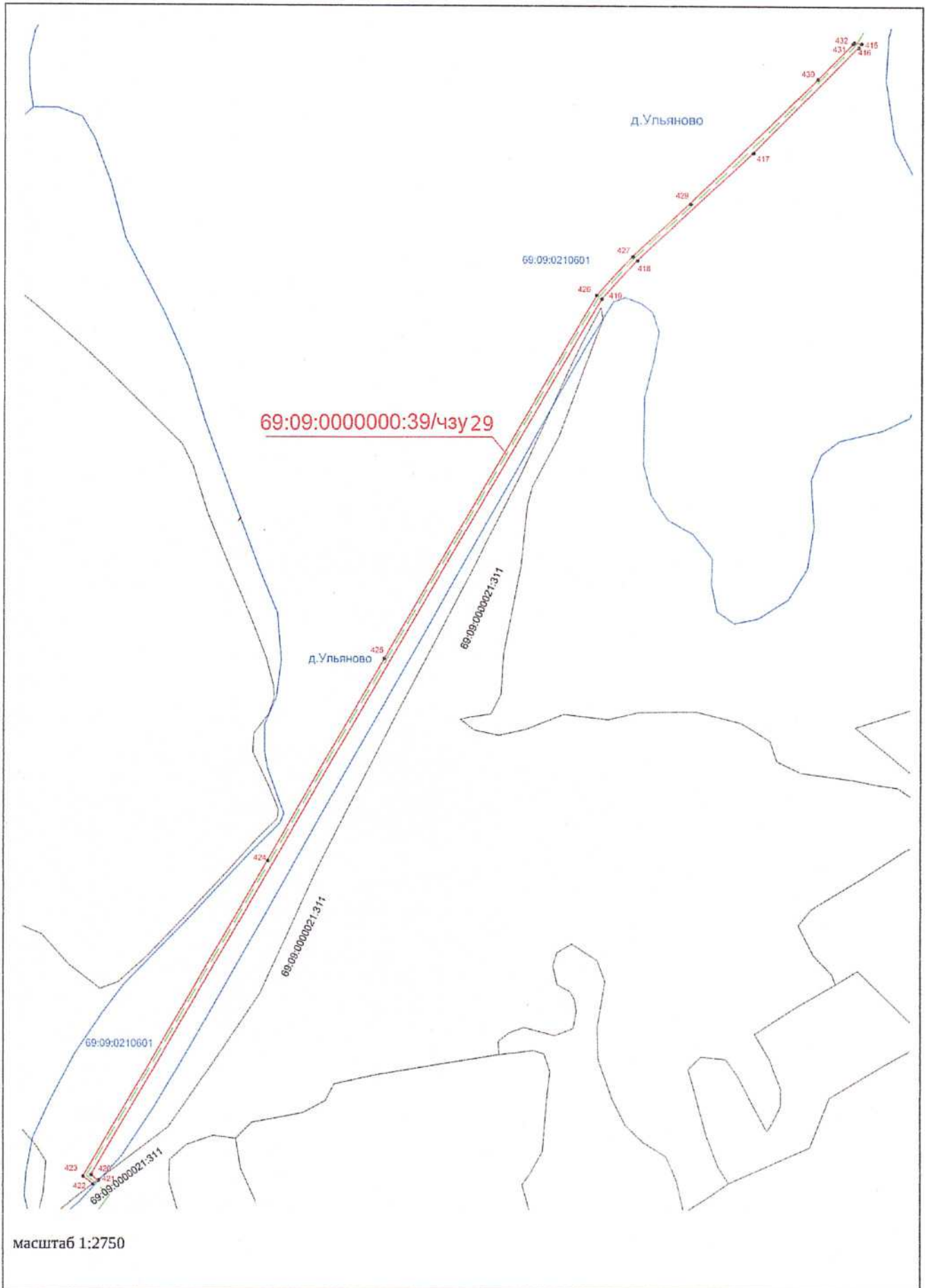
масштаб 1:1250

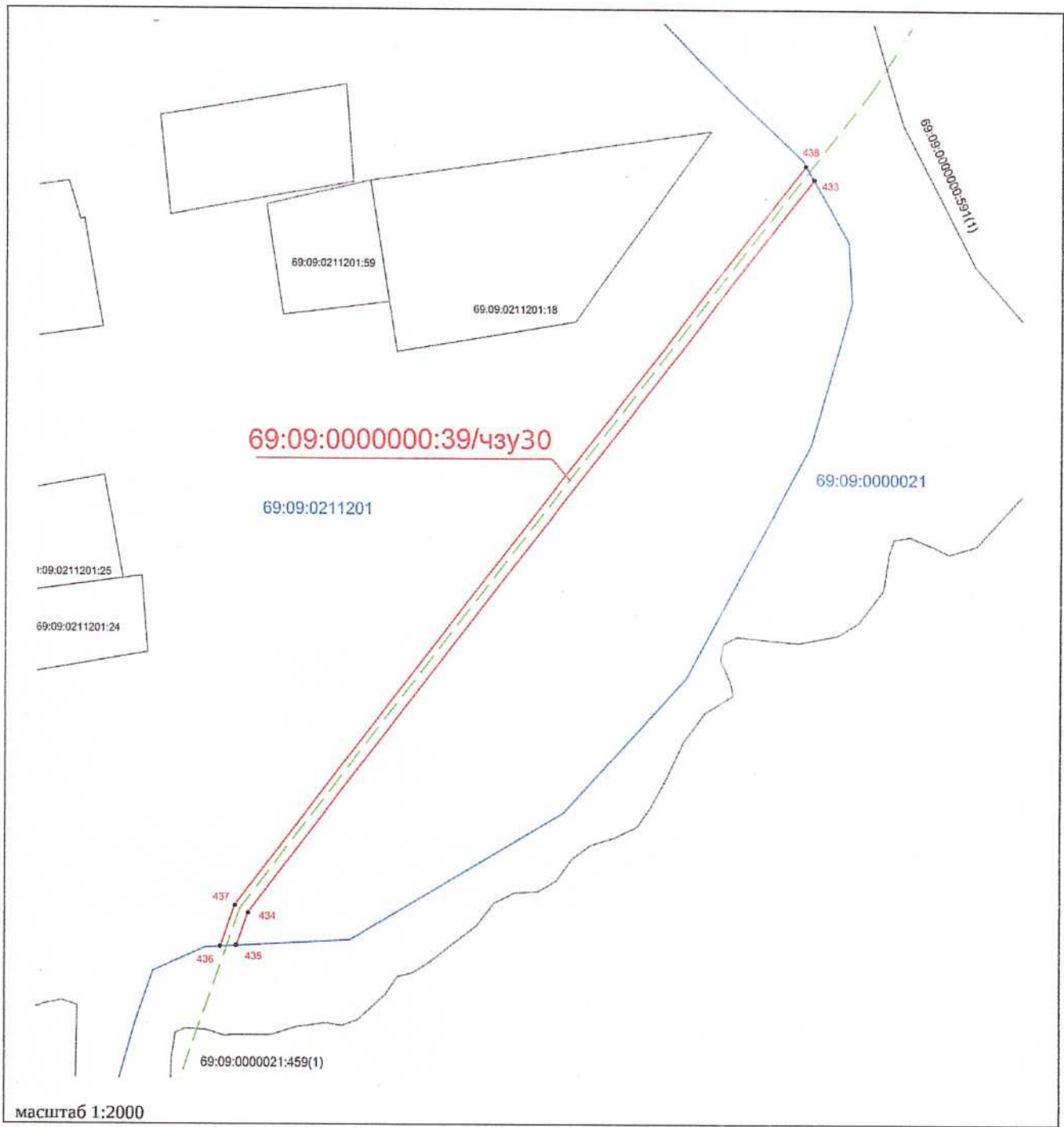


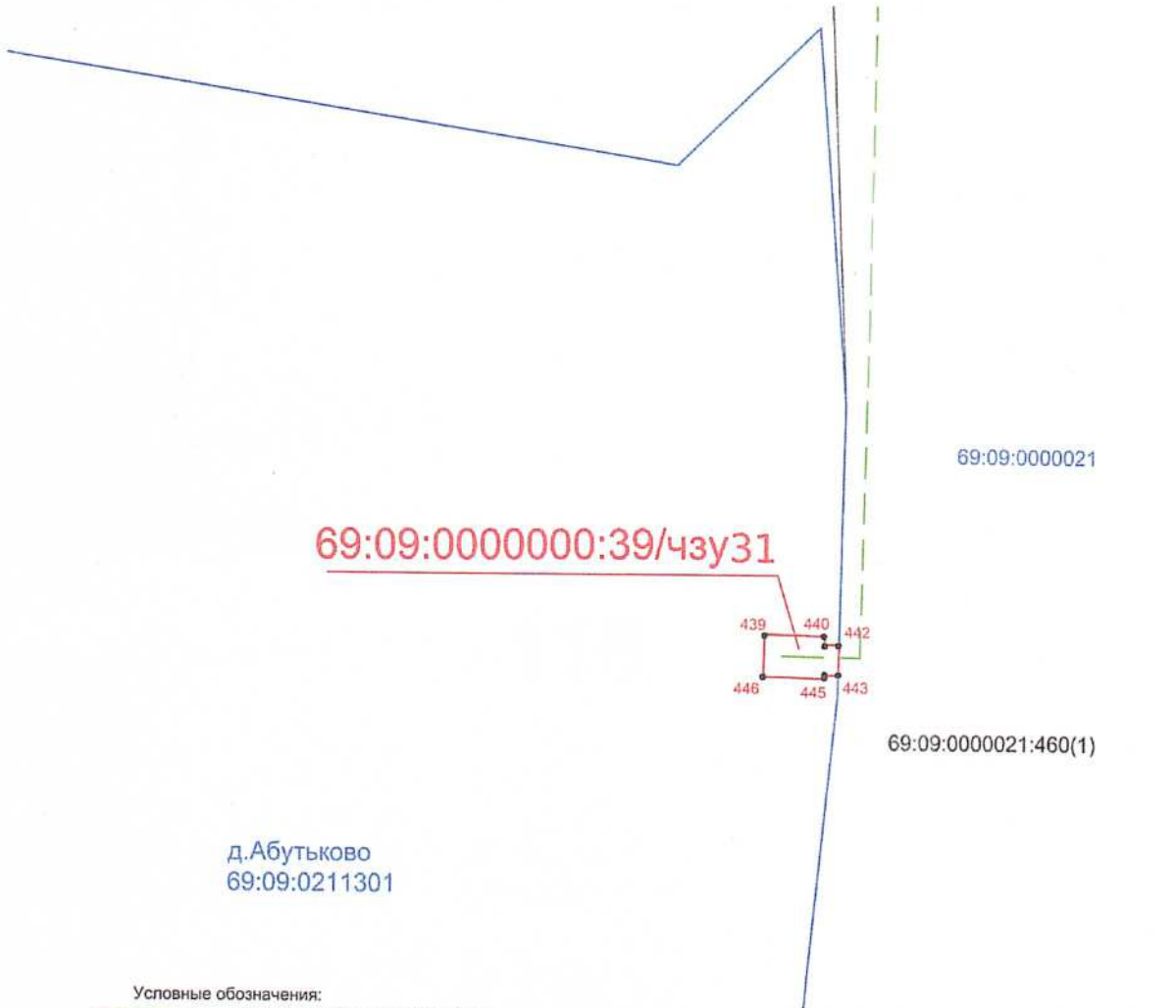


масштаб 1:2500









- Условные обозначения:
- - границы публичного сервитута;
 - 1 - характерная точка границы;
 - - - - проектируемый газопровод;
 - - существующая часть границы, имеющаяся в ЕГРН сведения о которой достаточны для определения её местоположения;
 - 69:00:0000000:00 - земельные участки учтенные в ЕГРН;
 - 69:09:0000000 - линии кадастрового деления, границы кадастрового квартала;
 - 69:09:0000000:3У1 - номера кварталов кадастрового деления;
 - 69:09:0000000:3У1 - условное обозначение земельного участка для которого испрашивается публичный сервитут;

масштаб 1:1500

СХЕМА РАСПОЛОЖЕНИЯ ГРАНИЦ ПУБЛИЧНОГО СЕРВИТУТА

Условное обозначение земельного участка для которого испрашивается публичный сервитут:
69:09:0191708:38/чзу1

Местоположение участка для которого испрашивается сервитут: Тверская область, р-н
Зубцовский, с/п Погорельское, с Погорелое Городище (КН 69:09:0191708)

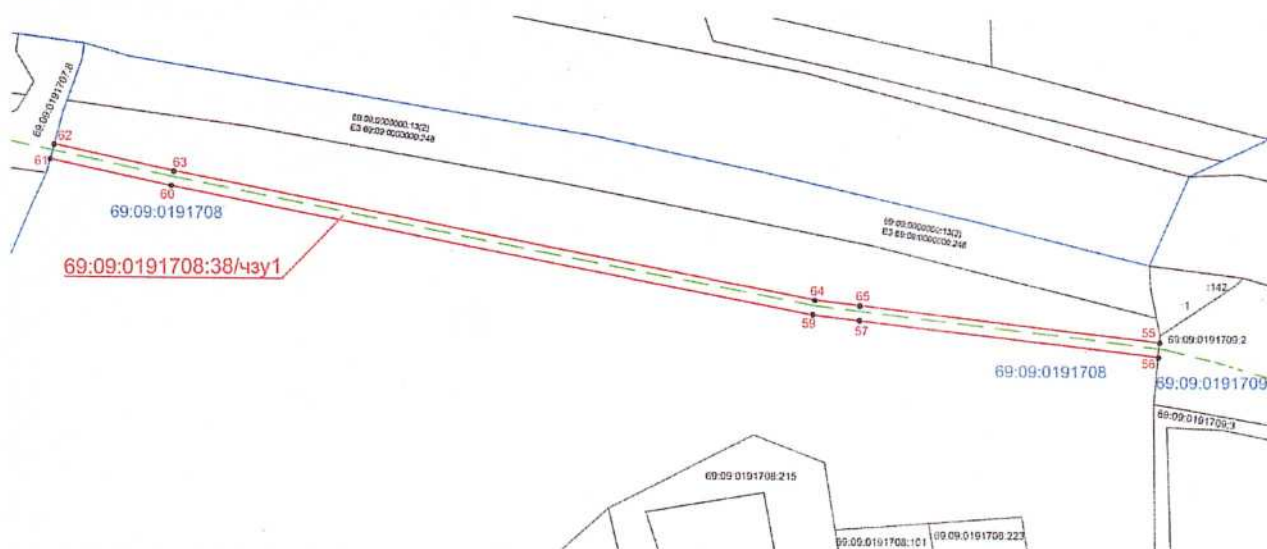
Площадь участка для установления публичного сервитута: **1866м²**

Обозначение характерных точек границ	Координаты, м	
	X	Y
1	2	3
55	212006,09	2217179,62
56	212001,10	2217179,18
57	212012,91	2217080,04
59	212014,77	2217064,49
60	212055,93	2216851,37
61	212064,36	2216811,25
62	212069,19	2216812,55
63	212060,83	2216852,36
64	212019,71	2217065,26
65	212017,94	2217080,09
55	212006,09	2217179,62

Система координат: МСК-69, зона 2

метод определения координат: картометрический, средняя квадратическая погрешность положения характерной точки, (M_x)= 0.10 м

масштаб 1:2250



- 1 - границы публичного сервитута;
- - - - - характеристическая точка границы;
- - - - - проектируемый газопровод;
- - - - - существующая часть границы, имеющаяся в ЕГРН сведения о которой достаточны для определения ее местоположения;
- 69:10:0000000.00 - земельные участки учтенные в ЕГРН;
- 69:10:0000018 - линии кадастрового деления, границы кадастрового квартала;
- 69:10:0000018:ЗУ1 - номера кварталов кадастрового деления;
- 69:10:0000018:ЗУ1 - условное обозначение земельного участка для которого испрашивается публичный сервитут;

**СХЕМА РАСПОЛОЖЕНИЯ ГРАНИЦ
ПУБЛИЧНОГО СЕРВИТУТА**

Условное обозначение земельного участка для которого испрашивается публичный сервитут:
69:09:0191711:20/чзу1

Местоположение участка для которого испрашивается сервитут: Тверская область, р-н
Зубцовский, с/п Погорельское, с Погорелое Городище (КН 69:09:0191711)

Площадь участка для установления публичного сервитута: **2069 м²**

Обозначение характерных точек границ	Координаты, м	
	X	Y
1	2	3
91	211971,95	2217348,18
92	211933.53	2217450.04
93	211911.35	2217506.48
67	211886.11	2217566.63
68	211869.36	2217574.57
69	211810.04	2217719.74
77	211806,40	2217727,23
78	211805,35	2217727,11
79	211801,30	2217726,31
80	211806.76	2217715.04
81	211856.53	2217592.74
82	211857.45	2217593.12
83	211864.91	2217574.90
84	211863.98	2217574.52
85	211865.47	2217570.88
86	211882.24	2217562.93
88	211906.61	2217504.87
89	211928.86	2217448.24
90	211967.94	2217344.58
91	211971,95	2217348,18

Система координат: МСК-69, зона 2

метод определения координат: картометрический, средняя квадратическая погрешность положения характерной точки,
(M₁)= 0.10 м

